GRÁFICOS Y TABLAS

Este documento contiene todos los gráficos y tablas reflejados en el estudio socioeconómico realizado en Puente la Reina-Gares entre los años 2014 y 2015. Estos datos han sido utilizados o creados con el fin de conocer la situación demográfica, económica y laboral real de la población y, en base a ellas poder elaborar conclusiones y propuestas de mejora de la situación socioeconómica que se vive.

Los elementos visuales están organizados de la siguiente forma:

PERFIL DEMOGÁFICO

- DATOS de NAVARRA ..... TABLA 1 (pág. 1)
- DATOS de PUENTE LA REINA-GARES ..... TABLA 4 (pág. 5)

PERFIL ECONÓMICO ..... TABLA 17 (PÁG. 20)

PERFIL LABORAL ..... GRÁFICO 23 (PÁG. 28)

ESTUDIO DAFO ..... PÁG 73

Población total de Navarra, período 1996-2014.

Fecha	Población
01/05/1996	520.574
01/01/1998	530.819
01/01/1999	538.009
01/01/2000	543.757
01/01/2001	556.263
01/01/2002	569.628
01/01/2003	578.210
01/01/2004	584.734
01/01/2005	593.472
01/01/2006	601.874
01/01/2007	605.876
01/01/2008	620.377
01/01/2009	630.578
01/01/2010	636.924
01/01/2011	642.051
01/01/2012	644.566
01/01/2013	644.477
01/01/2014	640.790

Tabla 1: Población total de Navarra desde 1996 hasta 2014, a fecha 01/01 de cada año.

FUENTE: Tabla de elaboración propia a partir de datos del Instituto Nacional de Estadística.

NOTA: Datos absolutos (personas).

Población total de Navarra desde 1996 hasta 2014, a fecha 01/01 de cada año.

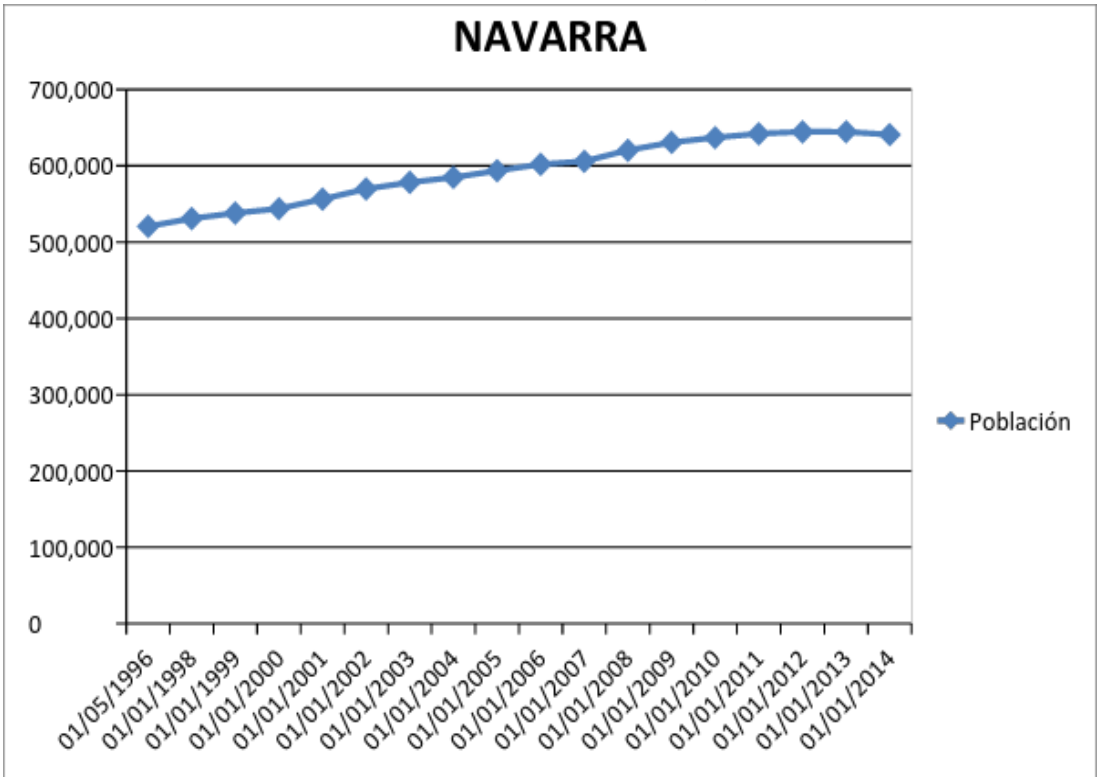

Gráfico 1: Población total de Navarra desde 1996 hasta 2014, a fecha 01/01 de cada año.

FUENTE: Elaboración propia, a partir de los datos recogidos en el Instituto de Estadística de Navarra y mostrados en la Tabla 1.

NOTA: Datos absolutos (personas).

Población total de Navarra, dividida por sexos y grupos quinquenales de edad el 1 de enero de 2014.

Edad	Ambos sexos	Hombres	Mujeres
0 a 4 años	33.325	17.131	16.194
5 a 9 años	34.469	17.758	16.711
10 a 14 años	32.201	16.455	15.746
15 a 19 años	30.115	15.374	14.741
20 a 24 años	30.488	15.561	14.927
25 a 29 años	34.824	17.463	17.361
30 a 34 años	44.979	22.726	22.253
35 a 39 años	54.224	27.957	26.267
40 a 44 años	52.504	27.192	25.312
45 a 49 años	50.148	25.676	24.472
50 a 54 años	45.425	23.118	22.307
55 a 59 años	39.709	20.068	19.641
60 a 64 años	34.765	17.451	17.315
65 a 69 años	32.365	15.737	16.629
70 a 74 años	25.071	11.969	13.102
75 a 79 años	21.985	9.802	12.182

80 a 84 años	19.818	8.100	11.718
85 a 89 años	12.814	4.457	8.357
90 a 94 años	5.651	1.630	4.021
95 a 99 años	1.367	266	1.102
100 y más años	202	45	157
Total	636.450	315.935	320.515

Tabla 2: Población total de Navarra a fecha 01/01 de 2014 dividido por sexos y grupos quinquenales de edad.

FUENTE: Tabla de elaboración propia a partir de datos del Instituto Nacional de Estadística.

NOTA: Datos absolutos (personas).

Pirámide de población de Navarra el 1 de enero de 2014

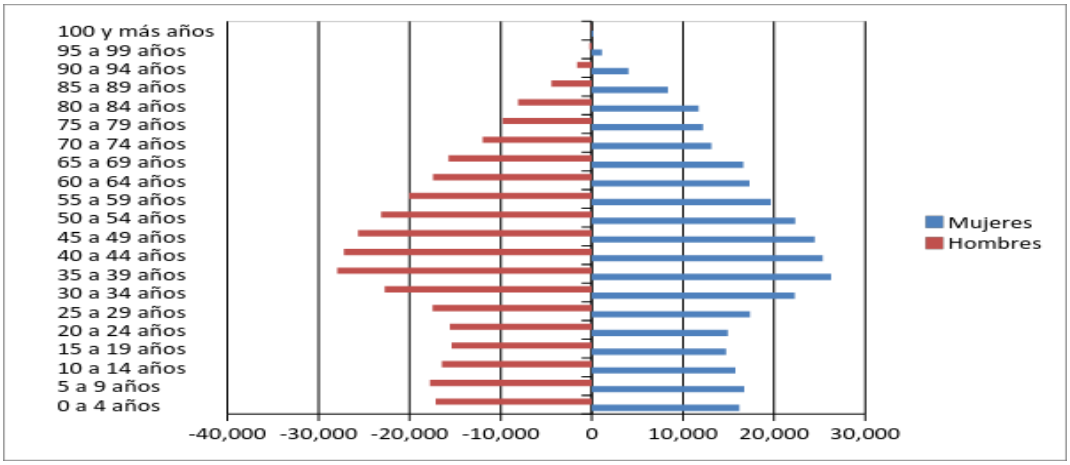

Gráfico 2: Pirámide de población de Navarra a fecha 01/01/2014.

FUENTE: Elaboración propia a partir de los datos de la Tabla 2.

NOTA: Datos absolutos (personas).

Migraciones según origen y destino en Navarra entre 1994 y 2014.

Año	Migraciones intra-provinciales	Emigrantes a otras CC.AA.	Inmigrantes de otras CC.AA.	Emigrantes al extranjero	Inmigrantes del extranjero	Saldo Migratorio
1994	8.423	3.459	4.976	..	478	1.995
1995	8.919	3.673	4.973	..	634	1.934
1996	5.581	2.370	3.021	..	441	1.092
1997	7.438	3.446	4.187	..	439	1.180
1998	9.592	3.907	5.166	..	439	1.698
1999	10.370	4.156	5.547	..	745	2.136
2000	10.587	4.719	5.834	..	1.711	2.826
2001	11.442	5.327	5.785	..	1.192	1.650
2002	13.648	7.222	7.358	540	1.270	866
2003	15.263	7.740	7.725	396	1.705	1.294

2004	15.111	7.913	8.039	670	6.801	6.257
2005	16.081	7.661	7.984	707	7.321	6.937
2006	19.116	7.794	8.490	1.536	9.873	9.033
2007	19.201	7.988	10.082	2.051	12.353	12.396
2008	16.890	7.691	9.710	3.171	9.528	8.376
2009	19.000	7.581	9.255	3.537	6.145	2.608
2010	18.103	7.529	9.254	4.747	5.551	2.529
2011	17.886	7.935	8.857	4.304	5.529	2.147
2012	17.224	7.872	8.660	5.994	4.417	-789
2013	18.037	8.064	7.841	6.164	3.936	-2.451
1994	4.275	1.762	2.585	..	263	1.086
1995	4.529	1.860	2.495	..	350	985
1996	2.914	1.183	1.511	..	248	576
1997	3.813	1.787	2.129	..	242	584
1998	4.936	1.945	2.706	..	199	960
1999	5.253	2.112	2.914	..	354	1.156
2000	5.354	2.483	3.117	..	967	1.601
2001	5.915	2.908	3.068	..	648	808
2002	6.975	3.831	3.848	266	660	411
2003	7.785	4.102	4.098	179	889	706
2004	7.697	4.304	4.293	352	3.509	3.146
2005	8.164	4.150	4.371	404	3.824	3.641
2006	9.672	4.110	4.529	889	5.171	4.701
2007	9.600	4.193	5.468	1.160	6.895	7.010
2008	8.498	4.025	5.239	1.816	5.121	4.519
2009	9.556	4.040	4.875	2.033	3.073	1.040
2010	9.215	3.872	4.858	2.921	2.804	869
2011	8.932	4.114	4.556	2.611	2.694	525
2012	8.646	4.128	4.576	3.578	2.333	-797
2013	8.909	4.147	4.029	3.540	2.019	1.639
1994	4.148	1.697	2.391	..	215	909
1995	4.390	1.813	2.478	..	284	949
1996	2.667	1.187	1.510	..	193	516
1997	3.625	1.659	2.058	..	197	596
1998	4.656	1.962	2.460	..	240	738
1999	5.117	2.044	2.633	..	391	980
2000	5.233	2.236	2.717	..	744	1.225
2001	5.527	2.419	2.717	..	544	842
2002	6.673	3.391	3.510	274	610	455
2003	7.478	3.638	3.627	217	816	588
2004	7.414	3.609	3.746	318	3.292	3.111
2005	7.917	3.511	3.613	303	3.497	3.296
2006	9.444	3.684	3.961	647	4.702	4.332
2007	9.601	3.795	4.614	891	5.458	5.386

2008	8.392	3.666	4.471	1.355	4.407	3.857
2009	9.444	3.541	4.380	1.504	3.072	1.568
2010	8.888	3.657	4.396	1.826	2.747	1.660
2011	8.954	3.821	4.301	1.693	2.835	1.622
2012	8.578	3.744	4.084	2.416	2.084	8
2013	9.128	3.917	3.812	2.624	1.917	812

Tabla 3: Inmigraciones, emigraciones y saldo migratorio de Navarra, en el período 1994-2013.

FUENTE. Instituto de Estadística de Navarra a partir de datos tomados del Instituto Nacional de Estadística.

NOTA: Cifras absolutas (personas).

Población total de Puente la Reina- Gares, dividida por sexos, e índice de masculinidad resultante.

Año	Total	Hombres	Mujeres	Tasa de masculinidad
1996	2120	1052	1068	98,50187266
1998	2094	1034	1060	97,54716981
1999	2254	1122	1132	99,11660777
2000	2276	1131	1145	98,77729258
2001	2345	1180	1165	101,2875536
2002	2463	1241	1222	101,5548282
2003	2520	1270	1250	101,6
2004	2546	1282	1264	101,4240506
2005	2611	1306	1305	100,0766284
2006	2630	1328	1302	101,9969278
2007	2663	1368	1295	105,6370656
2008	2777	1434	1343	106,7758749
2009	2841	1488	1353	109,9778271
2010	2867	1488	1379	107,9042785
2011	2877	1490	1387	107,4260995
2012	2835	1463	1372	106,6326531
2013	2787	1435	1352	106,1390533
2014	2812	1440	1372	104,9562682

Tabla 4: Población de Puente la Reina- Gares, total y dividida por sexos, desde 1996 hasta 2014 a fecha 01/01.

FUENTE: Elaboración propia a partir de los datos recogidos del INE.

NOTA: La tasa de masculinidad se refiere a hombres por cada 100 mujeres. Cifras absolutas (personas) y porcentuales

Evolución de la población dividida entre mujeres y hombres, y en cómputo global en Puente la Reina-Gares, desde 1996 hasta 2014.

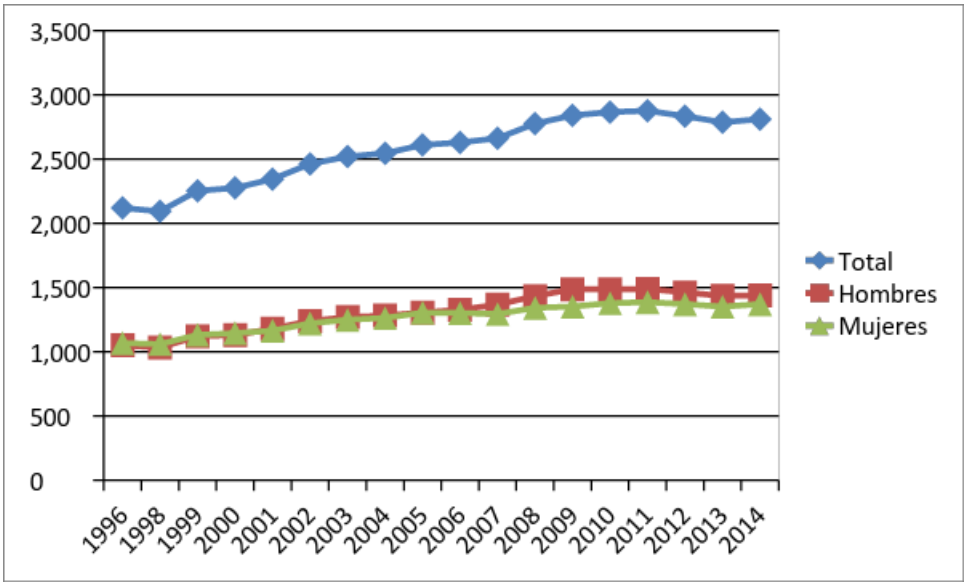

GRÁFICO 3: Población de Puente la Reina- Gares desde 1996 a 2014, a partir de los datos de la Tabla 4.

NOTA: Datos absolutos.

FUENTE: Elaboración propia a partir de los datos del INE.

Población dividida por sexos y grupos quinquenales de edad, e índice de masculinidad, el 1 de enero de 2014 en Puente la Reina- Gares.

Edad	Total	Hombres	Mujeres	Índice de masculinidad
0-4	155	88	67	131,343284
05-09	170	93	77	120,779221
10-14	134	68	66	103,030303
15-19	150	80	70	114,285714
20-24	136	65	71	91,549296
25-29	166	89	77	115,584416
30-34	205	108	97	111,340206
35-39	231	125	106	117,924528
40-44	229	124	105	118,095238
45-49	225	104	121	85,950413
50-54	234	120	114	105,263158
55-59	169	89	80	111,25
60-64	155	82	73	112,328767
65-69	117	60	57	105,263158
70-74	80	37	43	86,046512
75-79	110	53	57	92,982456
80-84	75	35	40	87,5
85-89	43	15	28	53,571429
90-94	23	5	18	27,777778
95-99	4	0	4	0
100 o más	1	0	1	0

Total	2812	1440	1372	104,956268

Tabla 5: Población de Puente la Reina- Gares, agrupada por sexos y edades en grupos quinquenales, a fecha 01/01/2014.

FUENTE: Instituto Nacional de Estadística

NOTA: El Índice de Masculinidad se refiere al número de hombres por cada 100 mujeres. Datos absolutos (personas) y porcentuales (índice de masculinidad).

Pirámide de población dividida por sexos y grupos quinquenales de edad, a fecha 01/01/2014 en Puente la Reina Gares.

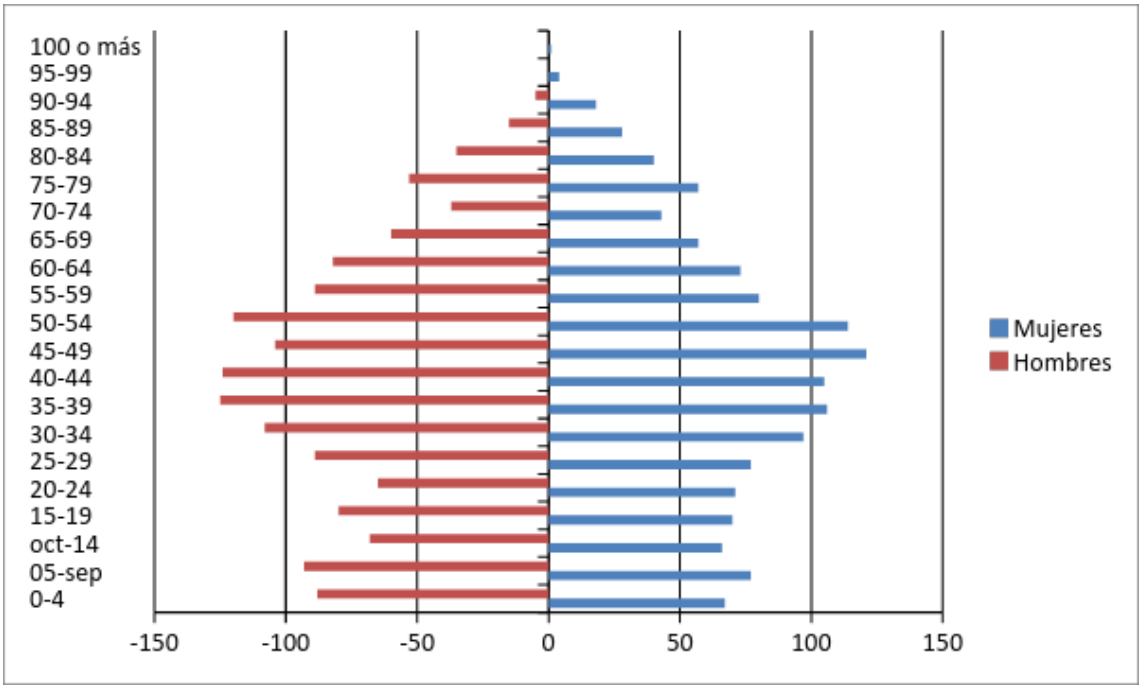

Gráfico 4: Pirámide de población de Puente la Reina- Gares a 01/01/2014, a partir de los datos tomados en la Tabla 5.

NOTA: Datos absolutos.

FUENTE: Elaboración propia, a partir de los datos del INE.

Tasa de crecimiento de la población de Puente la Reina- Gares, en el período 1998-2013.

Año	Tasa de crecimiento
1998	-1,226415094
1999	7,640878701
2000	0,976042591
2001	3,031634446
2002	5,031982942
2003	2,314250914
2004	1,031746032
2005	2,553024352
2006	0,72769054

2007	1,254752852
2008	4,280886219
2009	2,304645301
2010	0,915170715
2011	0,348796652
2012	-1,459854015
2013	-1,693121693
2014	0,897021887

Tabla 6: Crecimiento de año en año, con respecto al anterior, de la población de Puente la Reina- Gares. Período 1998-2014.

FUENTE: Elaboración propia a partir de datos recogidos en el INE.

NOTA: Datos porcentuales.

Tasa de crecimiento con respecto al año anterior de Puente la Reina- Gares en el período 1998-2014.

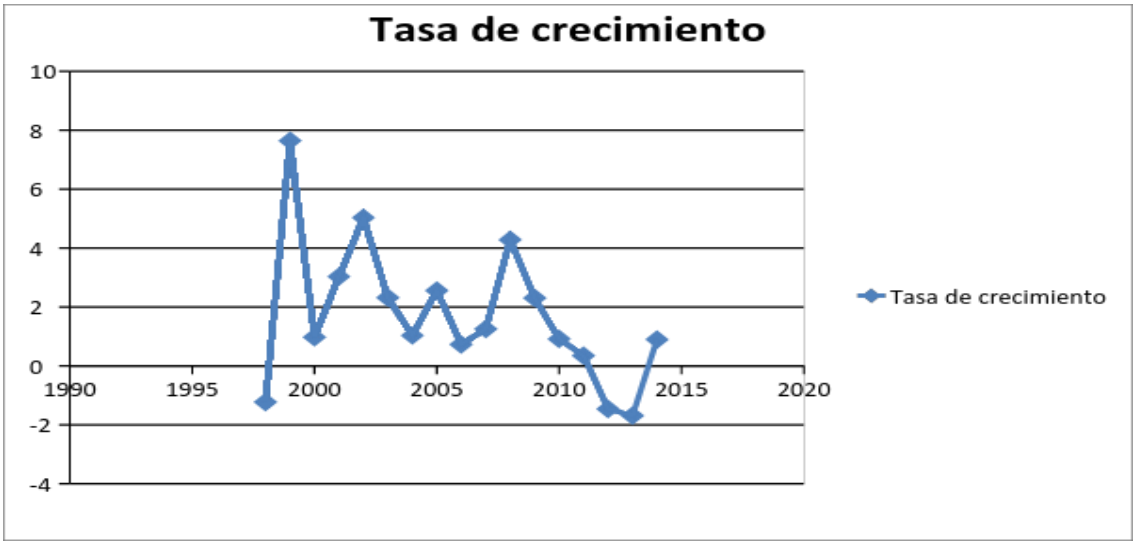

Gráfico 5: Tasa de crecimiento, en datos totales (incluyendo inmigración) de Puente la Reina- Gares de 1998 a 2014.

NOTA: Datos porcentuales.

FUENTE: Elaboración propia a partir de datos sacados del Instituto Nacional de Estadística.

Tasa de natalidad de Puente la Reina- Gares en el período 1988-2013.

Año	Nacimientos	Población total	Tasa de natalidad
1988	16	2129	7,51526538
1989	14	2152	6,50557621
1990	23	2165	10,6235566
1991	9	2124	4,23728814

1992	20	2139	9,35016363
1993	29	2195	13,2118451
1994	25	2200	11,3636364
1995	28	2232	12,5448029
1996	20	2120	9,43396226
1998	22	2094	10,5062082
1999	17	2254	7,54214729
2000	24	2276	10,5448155
2001	25	2345	10,6609808
2002	27	2463	10,9622412
2003	24	2520	9,52380952
2004	32	2546	12,5687353
2005	34	2611	13,0218307
2006	24	2630	9,12547529
2007	28	2663	10,5144574
2008	28	2777	10,0828232
2009	33	2841	11,6156283
2010	40	2867	13,9518661
2011	25	2877	8,68960723
2012	35	2835	12,345679
2013	19	2787	6,81736634

Tabla 7: Tasa de natalidad de Puente la Reina- Gares en el período 1986-2013.

FUENTE: Elaboración propia a partir de datos recogidos en el Instituto de Estadística Navarro.

NOTA: Datos porcentuales. La tasa de natalidad se obtiene dividiendo los nacimientos sucedidos en un año natural por cada mil habitantes.

Tasa de natalidad en Puente la Reina- Gares, en el período 1981-2013.

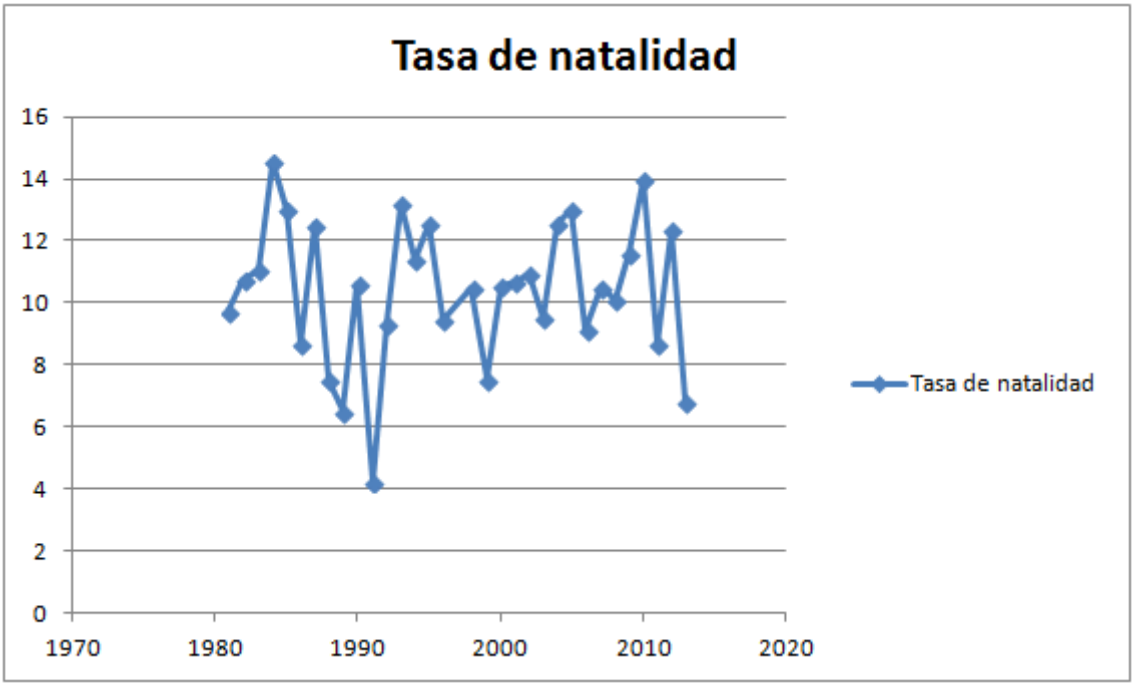

Gráfico 6: Tasa de Natalidad de Puente la Reina- Gares en el período 1986-2013.

FUENTE: Elaboración propia a partir de datos sacados del Instituto de Estadística Navarro.

NOTA: Datos porcentuales. La tasa de natalidad se calcula dividiendo el número de nacimientos sucedidos en un año natural por cada mil habitantes.

Tasa de mortalidad de Puente la Reina- Gares en el período 1988-2013.

Año	Defunciones	Población total	Tasa de mortalidad
1988	13	2129	6,10615312
1989	9	2152	4,18215613
1990	20	2165	9,23787529
1991	7	2124	3,29566855
1992	8	2139	3,74006545
1993	25	2195	11,3895216
1994	12	2200	5,45454545
1995	27	2232	12,0967742
1996	19	2120	8,96226415
1998	19	2094	9,07354346
1999	24	2254	10,6477374

2000	27	2276	11,8629174
2001	21	2345	8,95522388
2002	13	2463	5,27811612
2003	22	2520	8,73015873
2004	22	2546	8,6410055
2005	20	2611	7,65990042
2006	23	2630	8,74524715
2007	19	2663	7,13481036
2008	27	2777	9,72272236
2009	23	2841	8,09574094
2010	20	2867	6,97593303
2011	19	2877	6,60410149
2012	16	2835	5,64373898
2013	27	2787	9,68783638

Tabla 8: Tasa de Mortalidad de Puente la Reina- Gares en el período 1988-2013.

FUENTE: Elaboración propia a partir de datos sacados del Instituto de Estadística Navarro.

NOTA: Datos porcentuales. La tasa de mortalidad se calcula dividiendo el número de defunciones sucedidas en un año natural por cada mil habitantes.

Tasa de mortalidad de Puente la Reina- Gares en el período 1981-2013.

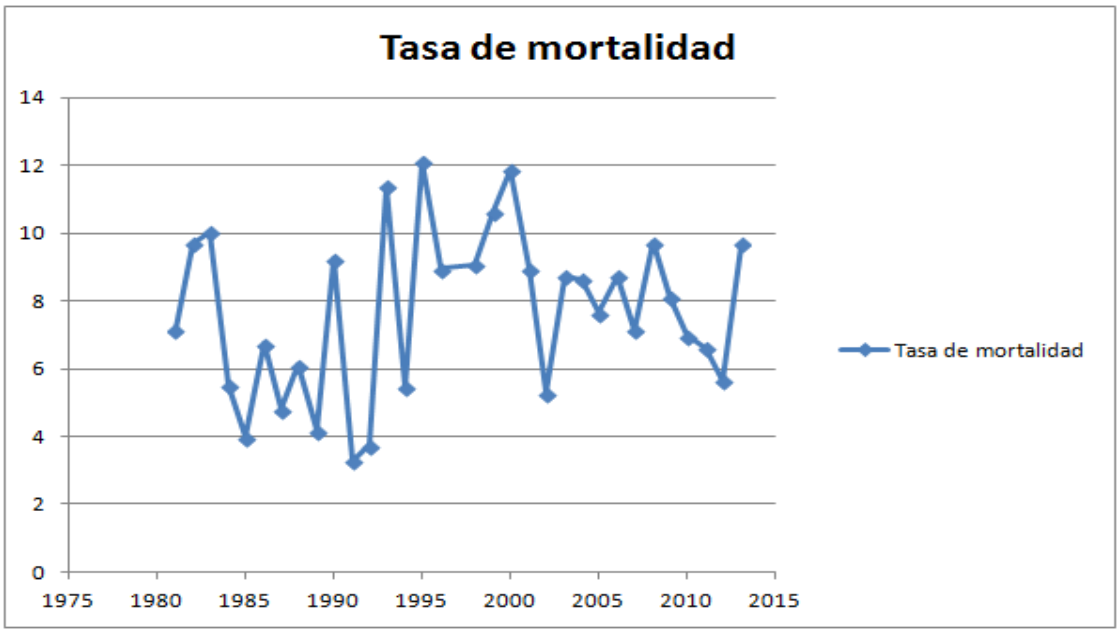

Gráfico 7: Tasa de mortalidad de Puente la Reina- Gares en el período 1986-2013.

FUENTE: Elaboración propia a partir de datos obtenidos del Instituto de Estadística Navarro.

NOTA: La tasa de mortalidad se obtiene dividiendo las defunciones sucedidas en ese año y por cada mil habitantes.

Edad media de la población de Puente la Reina- Gares de 1986 a 2014.

Año	1986	1991	1996	1998	2001	2011	2012	2013	2014
Edad Media de la población	35,0	37,0	38,0	40,4	39,0	40,3	40,1	41,2	41,2

Tabla 9: Evolución de la edad media de la población de Puente la Reina-Gares, en el período 1986-2014.

FUENTE: Elaboración propia a partir de datos sacados del Instituto de Estadística Navarro.

NOTA: Datos absolutos

Edad media de la población de Puente la Reina- Gares en el período 1986-2014

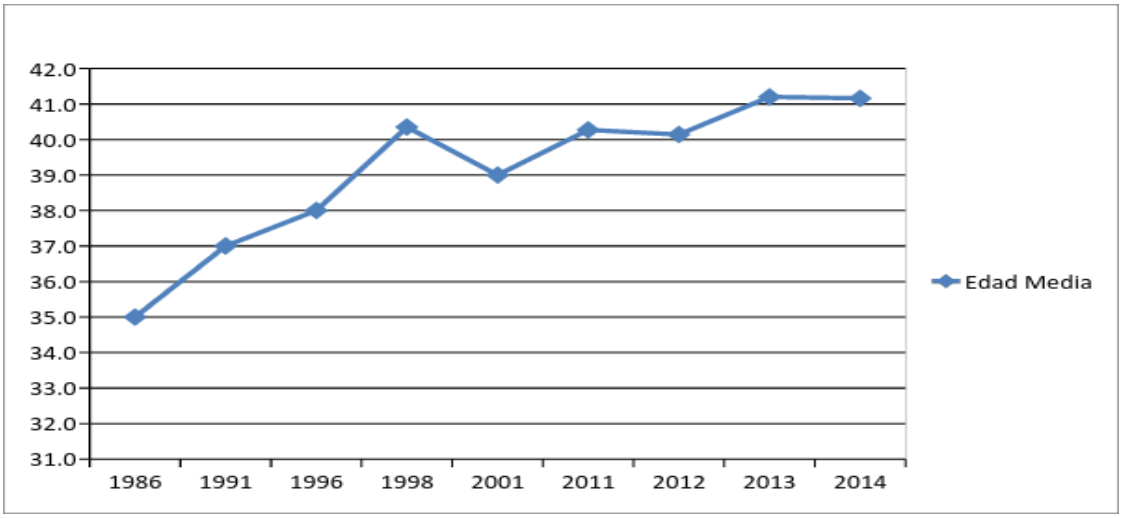

Gráfico 8: Media de edad en Puente la Reina- Gares de 1986 a 2014.

FUENTE: Elaboración propia a partir de datos sacados del Instituto Nacional de Estadística. NOTA: Datos absolutos.

Porcentaje de la población en edad de trabajar y no activa de Puente la Reina- Gares en el período 1986-2014, desde un punto de vista demográfico.

Año	1986	1991	1996	1998	2001	2011	2012	2013	2014
Población en edad de trabajar	66,9	68,5	66,9	67,9	67,3	67,1	69,0	68,2	67,6
Población no activa	33,1	31,5	33,1	32,1	32,7	32,9	31,0	31,8	32,4

Tabla 10: Porcentaje de la población en edad de trabajar (16-64 años) y no activa (menores de 15 y mayores de 65) en Puente la Reina- Gares en el período 1986-2014

FUENTE: Tabla realizada a partir de datos recogidos del Instituto de Estadística de Navarra.

Índices de dependencia económica en Puente la Reina- Gares el período 1986-2014.

Año	1986	1991	1996	1998	2001	2011	2012	2013	2014
Índice de dependencia	49,4	46,1	49,4	47,4	48,5	45,2	44,9	46,6	48,0
Índice de dependencia juvenil	30,0	25,4	24,8	21,8	23,6	23,5	22,8	23,2	24,2
Índice de dependencia senil	19,4	20,6	24,6	25,5	24,9	21,7	22,1	23,4	23,8

Tabla 11: Índices de dependencia (total, juvenil y senil) en Puente la Reina- Gares en el período 1986-2014

FUENTE: Tabla realizada a partir de datos recogidos del Instituto de Estadística de Navarra.

NOTA: Datos porcentuales. El índice de dependencia se obtiene dividiendo la suma de la población menor de 15 y mayor de 65 y se compara con la comprendida entre los 16 y 64 años. El juvenil solo incluye a los menores de 15, y el senil a mayores de 65.

Índice de recuperación de la población en edad de trabajar en Puente la Reina- Gares en el período 1986-2014.

Año	1986	1991	1996	1998	2001	2011	2012	2013	2014
Índice de recambio de la población en edad de trabajar	221,7	168,1	130,4	105,6	150,5	101,4	81,9	82,1	87,7

Tabla 12: Índice de recuperación de la población en edad de trabajar en Puente la Reina- Gares en el período 1986-2014.

FUENTE: Instituto de Estadística de Navarra.

NOTA: Datos porcentuales. El índice se obtiene dividiendo la población comprendida entre los 16 y 39 años entre la población comprendida entre 40 y 65 años.

Población inmigrante de Puente la Reina- Gares, dividida por sexos y grupos quinquenales de edad

Edad	Hombre	Mujer	Índice de masculinidad
0-4	14	5	280
05-09	9	7	128,57143
10-14	7	6	116,66667
15-19	11	2	550
20-24	5	15	33,333333
25-29	14	22	63,636364
30-34	21	20	105
35-39	19	14	135,71429
40-44	12	10	120
45-49	8	6	133,33333
50-54	6	3	200
55-59	4	7	57,142857

60-64	0	0	0
65-69	0	0	0
70-74	0	0	0
75-79	0	0	0
80-84	1	1	100
85-89	0	0	0
90-94	0	0	0
95-99	0	0	0
100 o más	0	0	0
Total	131	118	111,01695

Tabla 13: Población inmigrante dividida por sexos, en grupos quinquenales de edad e índice de masculinidad, en Puente la Reina a fecha 01/01/2014.

FUENTE: Elaboración propia a partir de datos recogidos en el Instituto de Estadística de Navarra.

NOTA: Datos absolutos (personas) y porcentuales (índice de masculinidad). El índice de masculinidad se obtiene dividiendo el número de hombres por cada 100 mujeres.

Pirámide de población inmigrante en Puente la Reina- Gares, dividido por sexos y grupos quinquenales.

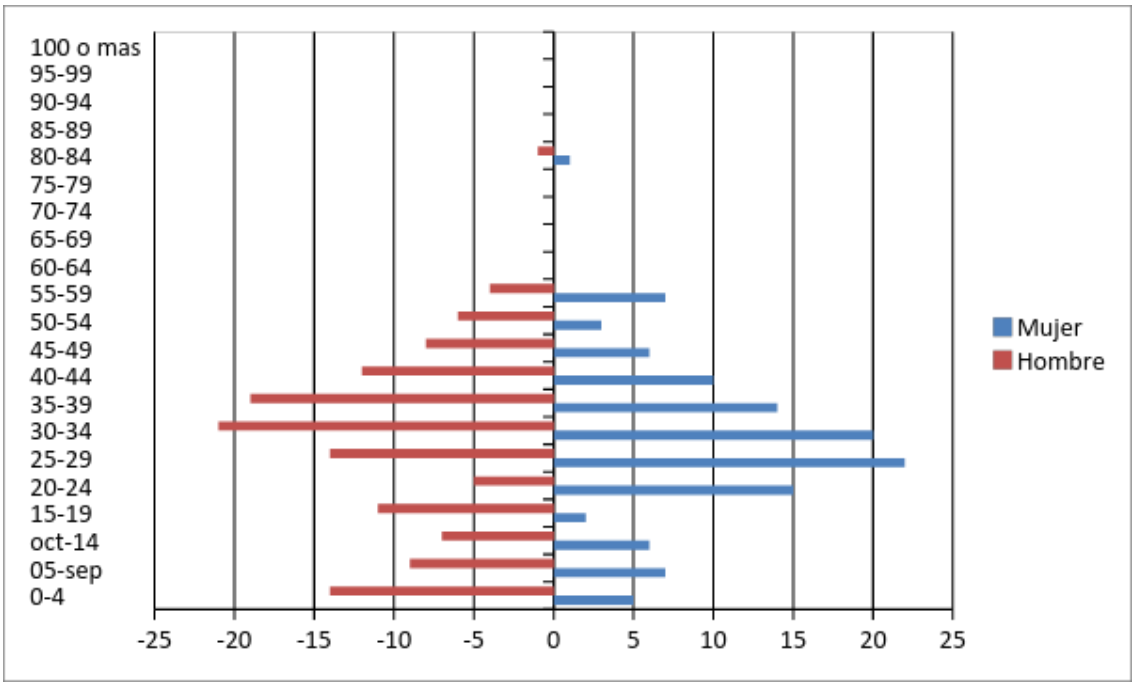

Gráfico 9: Población inmigrante en Puente la Reina - Gares, dividida por sexos y grupos quinquenales de edad, a fecha 01/01/2014

FUENTE: Elaboración propia a partir de los datos de la Tabla 7.
NOTA: Datos absolutos (personas).

Emigraciones e inmigraciones, clasificadas por su origen y destino, en el período 2001-2013.

Año	Emigraciones según municipio de procedencia				Inmigraciones según municipio de destino			
	Total	Lugar de destino			Total	Lugar de procedencia		
		Otro municipio de navarra	Otra CC.AA.	Otro país		Otro municipio de navarra	Otra CC.AA.	Otro país
2001	140	99	22	19	127	87	30	10
2002	149	94	47	8	109	80	16	13
2003	163	91	40	32	152	106	27	19
2004	149	73	45	31	137	77	35	25
2005	137	73	41	23	170	90	54	26
2006	136	75	46	15	200	99	42	59
2007	128	94	31	3	228	75	45	108
2008	149	101	39	9	211	93	42	76
2009	109	86	23	0	109	63	25	21
2010	94	71	23	2	147	70	30	47
2011	105	84	19	2	107	70	35	2
2012	88	65	21	2	111	80	31	0
2013	47	25	22	0	89	68	15	6

Tabla 14: Emigraciones e inmigraciones, clasificadas según su origen y destino años 2001-2013.

FUENTE: Instituto de Estadística de Navarra.

NOTA: Datos absolutos (personas)

Evolución de las emigraciones e inmigraciones año a año en el período 2001-2013 en Puente la Reina-Gares.

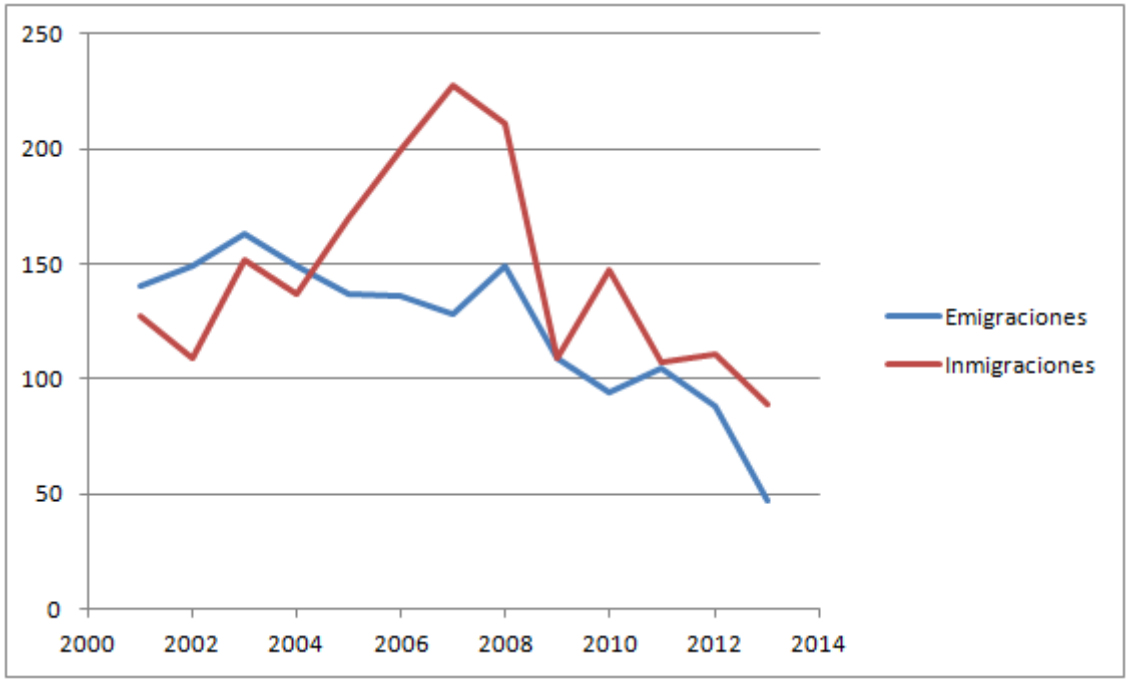

Gráfico 10: Evolución de las emigraciones e inmigraciones año a año, de 2001 a 2013 en Puente la Reina- Gares.

FUENTE: Elaboración propia a partir de datos recogidos en el Instituto de Estadística de Navarra.

Total de la población inmigrante y española en Puente la Reina- Gares, dividida por continentes y sexos, a fecha 01/01/2014.

	Total Población	Población española	Personas inmigrantes	Europa	África	América	Asia
Ambos sexos	2.812	2.563	249	90	65	93	1
Hombres	1.440	1.309	131	50	40	40	1
Mujeres	1.372	1.254	118	40	25	53	0

Tabla 15: Población inmigrante y española residente en Puente la Reina - Gares, a fecha 01/01/2014, dividida por continentes y sexos, a fecha 01/01/2014.

FUENTE: Instituto Nacional de Estadística.

Total de la población inmigrante en Puente la Reina- Gares, con respecto a la población autóctona, a fecha 01/01/2014.

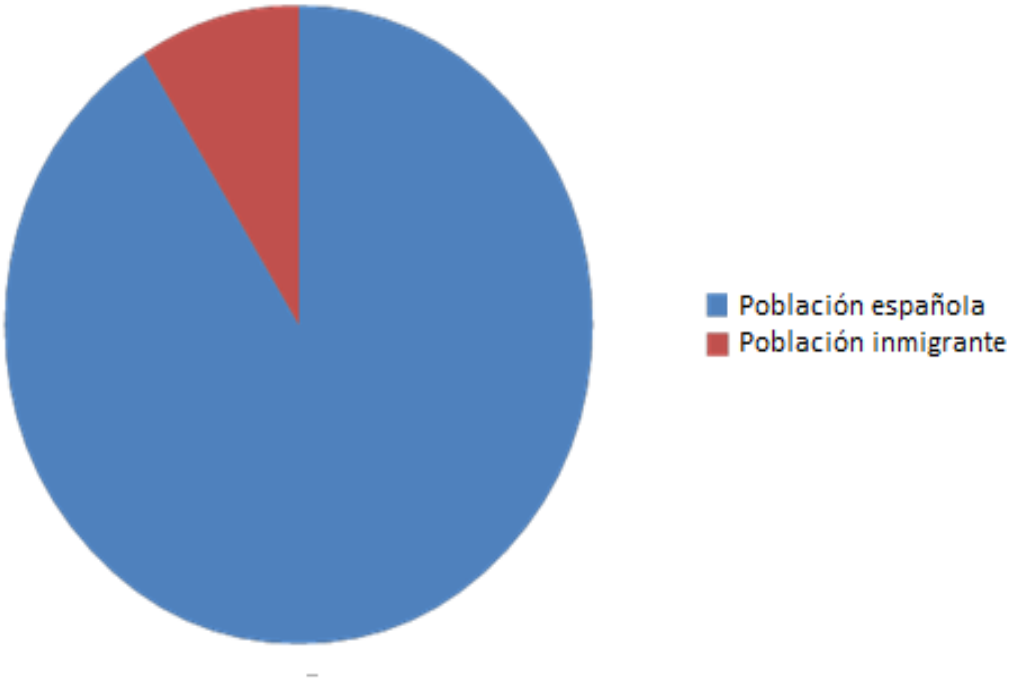

Gráfico 11: Porcentaje de personas inmigrantes con respecto a españolas el 01/01/2014 en Puente la Reina-Gares.

FUENTE: Elaboración propia a partir de datos recogidos en el INE.

División de la población inmigrante por continentes de Puente la Reina- Gares, dividida por continentes, a fecha 01/01/2014.

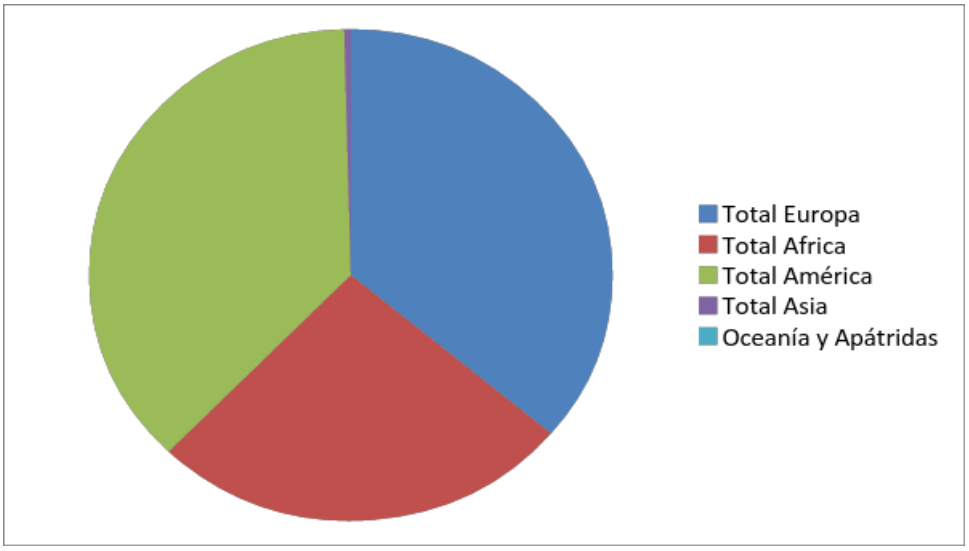

Gráfico 12: División de la población inmigrante por continentes residentes en Puente la Reina- Gares a día 01/01/2014.

FUENTE: Elaboración propia a partir de datos recogidos en el INE.

NOTA: Porcentajes.

Población inmigrante de Puente la Reina- Gares y su porcentaje en el total de población, en el período 2006-2014

Año	Población total	Total personas extranjeras	Porcentaje de personas extranjeras
01/01/2005	2611	215	8,23
01/01/2006	2630	232	8,82
01/01/2007	2663	253	9,5
01/01/2008	2777	324	11,67
01/01/2009	2841	366	12,88
01/01/2010	2867	341	11,89
01/01/2011	2877	311	10,8
01/01/2012	2835	292	10,3
01/01/2013	2787	261	9,36
01/01/2014	2812	249	8,85

Tabla 16: Población inmigrante residente en Puente la Reina- Gares, en datos absolutos y porcentuales, desde 2005 hasta 2014.

FUENTE: Elaboración propia a partir de datos recogidos en el INE.

Porcentaje de población inmigrante residente en Puente la Reina- Gares con respecto a la población autóctona, en el período 2005-2014.

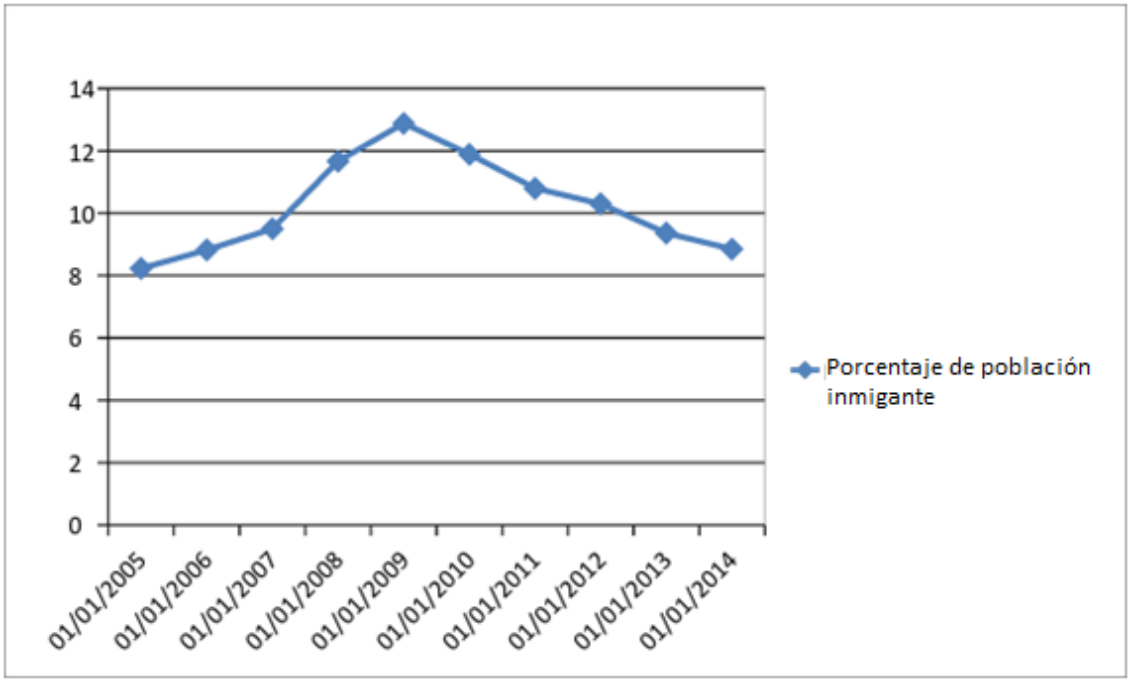

Gráfico 13: Porcentaje de población inmigrante con respecto a la población total en Puente la Reina-Gares.

FUENTE: Elaboración propia a partir de la TABLA 16.

Población activa por franja de edad en Navarra en el período 2008-2015 en datos absolutos.

	2008T1	2009T1	2010T1	2011T1	2012T1	2013T1	2014T1	2015T1
Total	316,8	319,3	315	322,5	317,7	316,9	314,1	306,1
16 a 19	4,6	6,5	3,6	3,2	2,7	1,4	2,6	2,8
De 20 a 24	22,9	20,2	20,4	20,3	18,2	14,9	16,1	15,2
De 25 a 54	253,2	254,2	254,9	262	254,7	256	249,1	243,8
De 55 y más	36,2	38,4	36	37	42	44,5	46,4	44,4

Tabla 17: Población ocupada en navarra dividida por franjas de edad en el período 2008-2015.

FUENTE: INE + Elaboración propia.

NOTA: Datos absolutos (miles de personas). Datos del primer trimestre de cada año.

Población activa en Navarra por franjas de edad en el período 2008-2015 en datos porcentuales.

	2008T1	2009T1	2010T1	2011T1	2012T1	2013T1	2014T1	2015T1
16 a 19	1,45	2,04	1,14	0,99	0,85	0,44	0,83	0,91
20 a 24	7,23	6,33	6,48	6,29	5,73	4,7	5,13	4,97
25 a 54	79,92	79,61	80,92	81,24	80,17	80,79	79,31	79,65
55 y más	11,43	12,03	11,43	11,47	13,22	14,04	14,77	14,50

Tabla 18: Población ocupada en navarra por franjas de edad en el período 2008-2015.

FUENTE: INE + elaboración propia

NOTA: Datos porcentuales (miles de personas). Datos del primer trimestre de cada año.

Población activa en Navarra por franjas de edad en el período 2008-2015 en valores porcentuales.

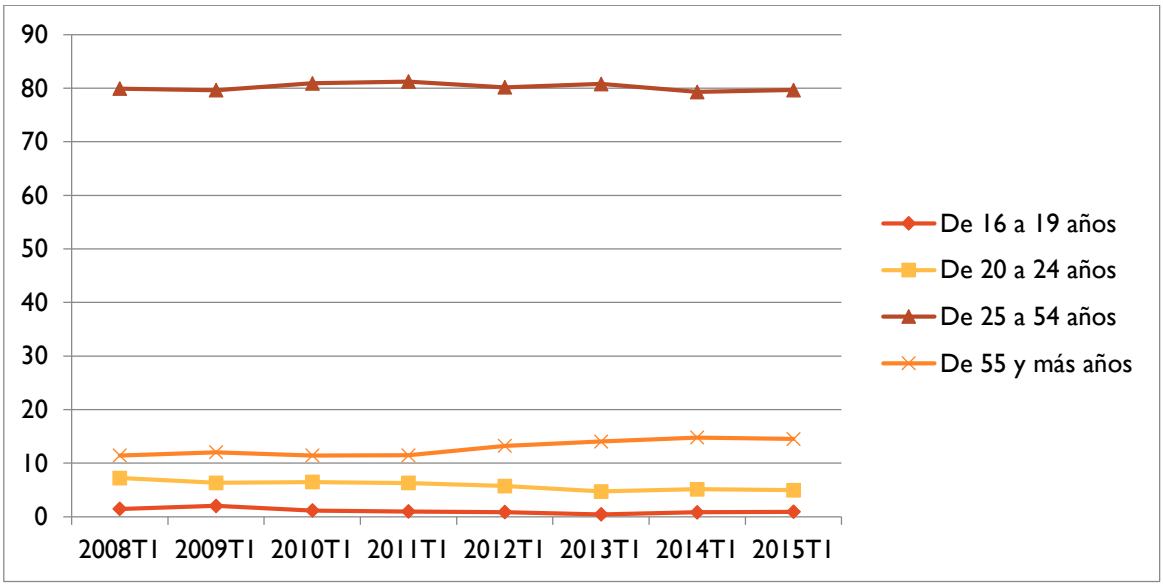

Gráfico 14: Población ocupada en navarra por franjas de edad en el período 2008-2015.

FUENTE: INE + elaboración propia

NOTA: Datos porcentuales (miles de personas). Datos del primer trimestre de cada año.

Población activa en Navarra dividida por sectores desde 2008 hasta 2015 en datos absolutos.

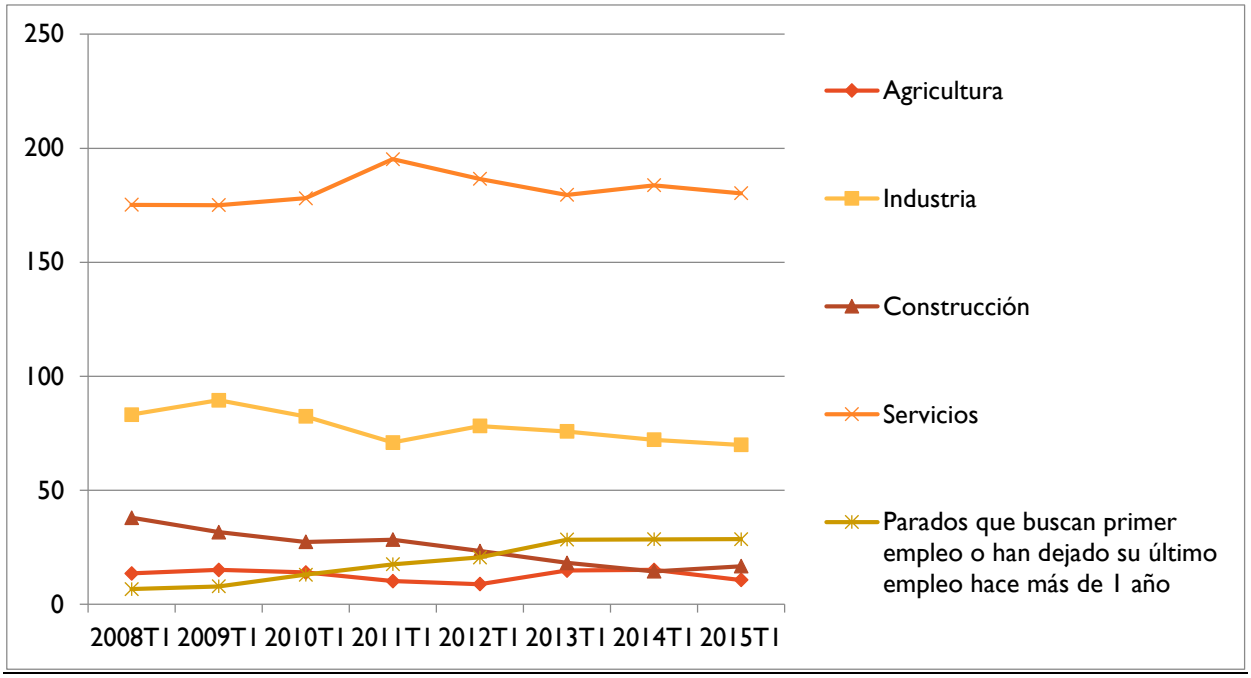

Gráfico 15: Población activa en Navarra dividida por sectores desde 2008 hasta 2015 en datos absolutos.

FUENTE: INE + Elaboración propia a partir de los datos de la tabla 1

NOTA: Datos absolutos. Datos recogidos el primer trimestre de cada año.

Población activa en Navarra dividida por sectores desde 2008 hasta 2015 en datos absolutos.

	2008T1	2009T1	2010T1	2011T1	2012T1	2013T1	2014T1	2015T1
Total	316,8	319,3	315	322,5	317,7	316,9	314,1	306,1
Agricultura	13,6	15,1	14	10,2	8,9	14,8	15,1	10,7
Industria	83,2	89,5	82,4	71	78,2	75,8	72,2	69,9
Construcción	38	31,7	27,4	28,4	23,4	18,2	14,5	16,7
Servicios	175,2	175,1	178,1	195,2	186,6	179,6	183,8	180,3
Personas paradas que buscan primer empleo o han dejado su último empleo hace más de 1 año	6,7	7,9	13	17,6	20,6	28,4	28,5	28,6

Tabla 19: Población activa de navarra dividida por sectores y situación de paro o búsqueda de primer empleo desde 2008 hasta 2015 en datos absolutos.

FUENTE: INE + Elaboración propia.

NOTA: Datos absolutos (miles de personas). Datos recogidos el primer trimestre de cada año.

Población activa en Navarra dividida por sectores desde 2008 hasta 2015 en datos porcentuales.

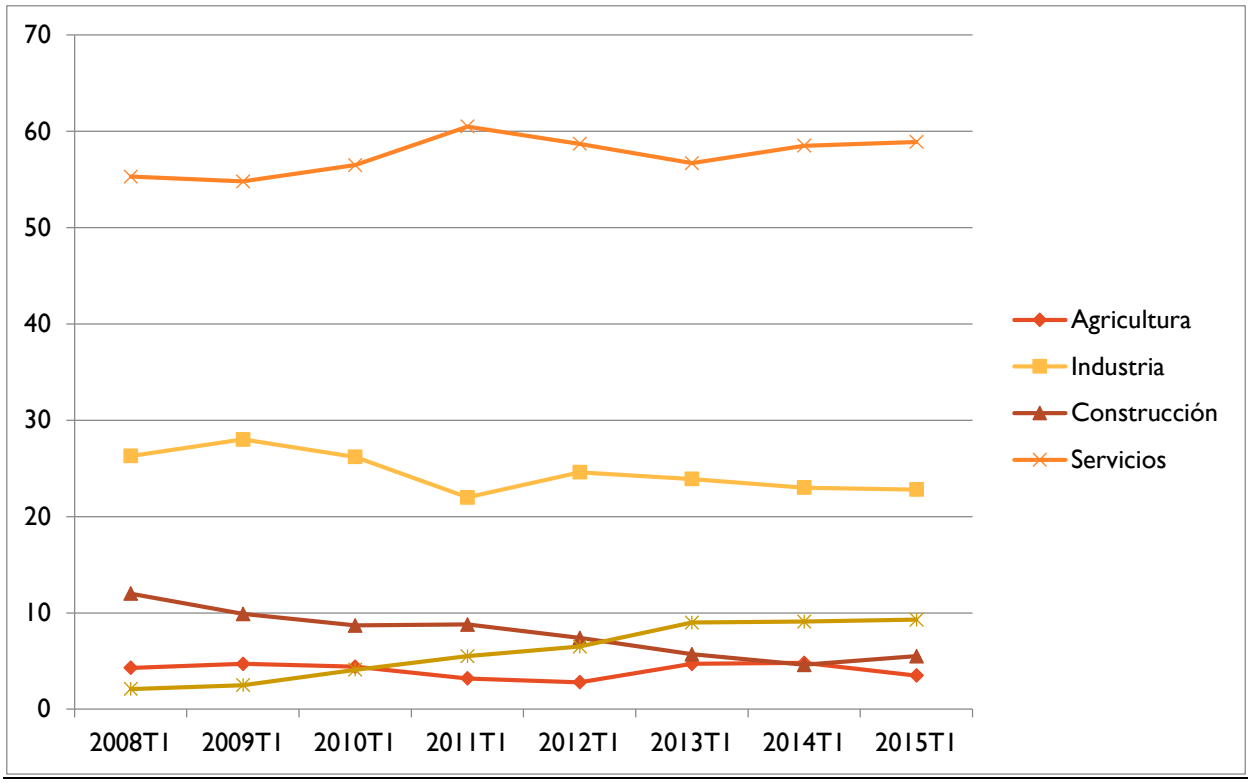

Gráfico 16: Población activa en navarra dividida por sectores desde 2008 hasta 2015 en datos porcentuales.

FUENTE: INE + Elaboración propia a partir de los datos de la tabla 2.

NOTA: Datos porcentuales. Datos recogidos el primer trimestre de cada año.

Población activa en Navarra dividida por sectores desde 2008 hasta 2015 en datos porcentuales.

	2008T1	2009T1	2010T1	2011T1	2012T1	2013T1	2014T1	2015T1
Agricultura	4,3	4,7	4,4	3,2	2,8	4,7	4,8	3,5
Industria	26,3	28	26,2	22	24,6	23,9	23	22,8
Construcción	12	9,9	8,7	8,8	7,4	5,7	4,6	5,5
Servicios	55,3	54,8	56,5	60,5	58,7	56,7	58,5	58,9
Personas paradas que buscan primer empleo o han dejado su último empleo hace más de 1 año	2,1	2,5	4,1	5,5	6,5	9	9,1	9,3

Tabla 20: Población activa en navarra dividida por sectores desde 2008 hasta 2015 en datos porcentuales.

FUENTE: INE + Elaboración propia a partir de los datos de la tabla 1.

NOTA: Datos porcentuales. Datos recogidos el primer trimestre de cada año.

Población ocupada en Navarra dividida por sectores en el período 2008-2015 en valores absolutos.

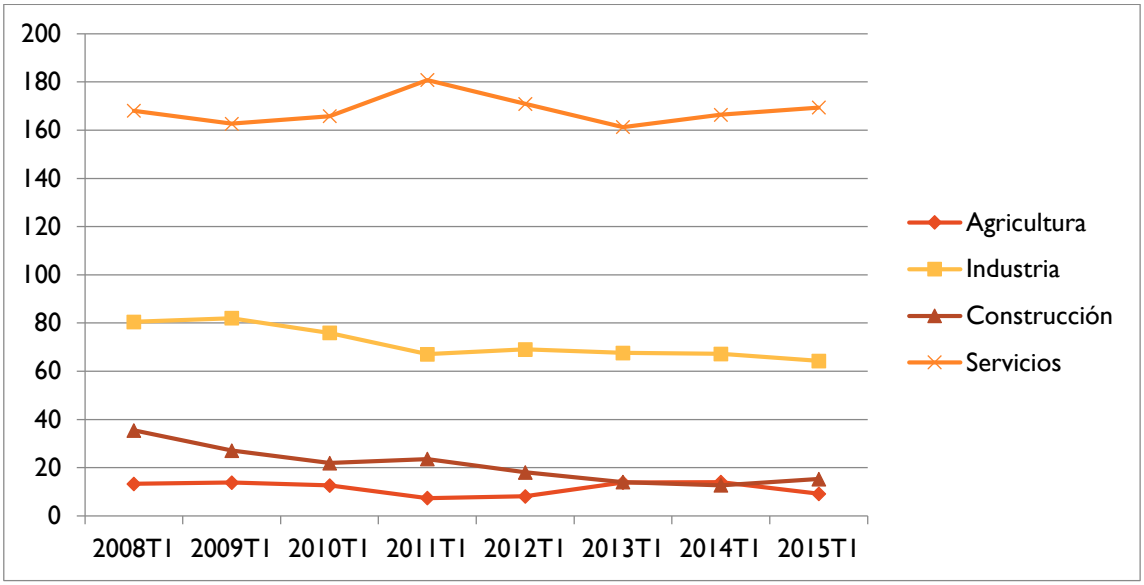

Gráfico 17: Población ocupada en navarra dividida por sectores en el período 2008-2015.

FUENTE: INE + Elaboración propia a partir de datos de la Tabla 5.

NOTA: Datos absolutos (miles de personas). Datos del primer trimestre de cada año.

Población ocupada en Navarra dividida por sectores desde el 2008 hasta el 2015 en valores absolutos.

Año	2008T1	2009T1	2010T1	2011T1	2012T1	2013T1	2014T1	2015T1
Total	297,4	285,7	276,2	278,9	266,2	256,8	260,3	258,2
Agricultura	13,3	13,8	12,6	7,4	8,1	13,8	14	9,2
Industria	80,5	82	75,9	67,1	69,1	67,6	67,2	64,3
Construcción	35,5	27,1	21,9	23,6	18,1	14	12,7	15,3
Servicios	168,1	162,7	165,8	180,8	170,9	161,3	166,4	169,4

Tabla 21: Población ocupada en Navarra dividida por sectores en el período 2008-2015.

FUENTE: INE + Elaboración propia.

NOTA: Datos absolutos (miles de personas). Datos del primer trimestre de cada año.

Población ocupada en Navarra dividida por sectores en el período 2008-2015 valores porcentuales.

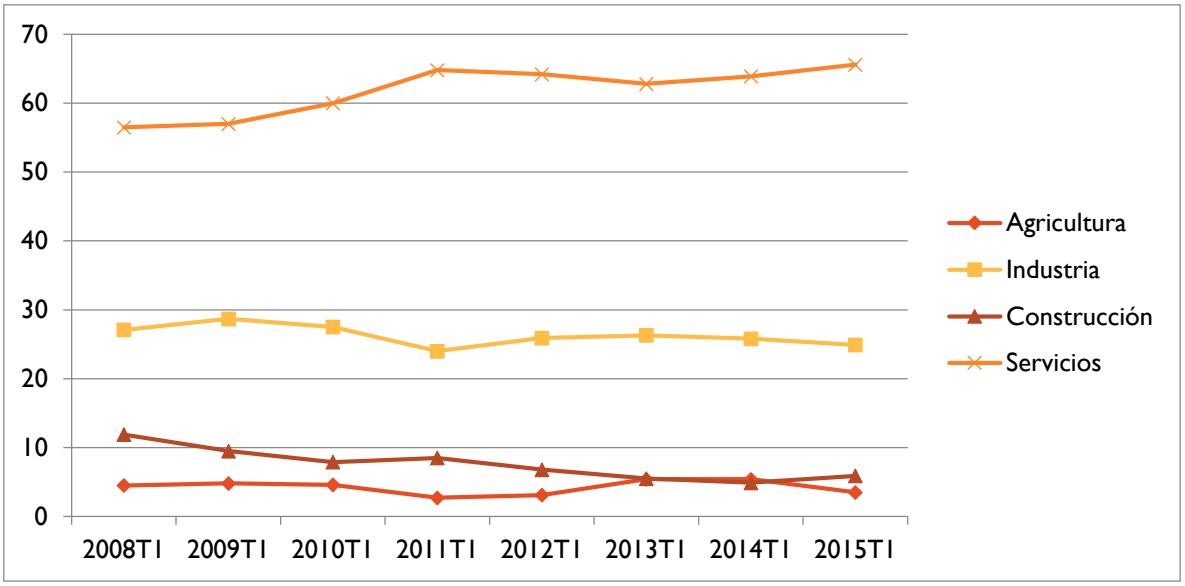

Gráfico 18: Población ocupada en navarra dividida por sectores en el período 2008-2015.

FUENTE: INE + Elaboración propia a partir de los datos de la tabla 6.

NOTA: Datos porcentuales. Datos del primer trimestre de cada año

Población ocupada en Navarra dividida por sectores en el período 2008-2015 en valores porcentuales.

Año	2008T1	2009T1	2010T1	2011T1	2012T1	2013T1	2014T1	2015T1
Agricultura	4,5	4,8	4,6	2,7	3,1	5,4	5,4	3,5
Industria	27,1	28,7	27,5	24	25,9	26,3	25,8	24,9
Construcción	11,9	9,5	7,9	8,5	6,8	5,5	4,9	5,9
Servicios	56,5	57	60	64,8	64,2	62,8	63,9	65,6
Año	2008T1	2009T1	2010T1	2011T1	2012T1	2013T1	2014T1	2015T1

Tabla 22: Población ocupada en navarra dividida por sectores en el período 2008-2015.

FUENTE: INE + Elaboración propia.

NOTA: Datos porcentuales. Datos del primer trimestre de cada año

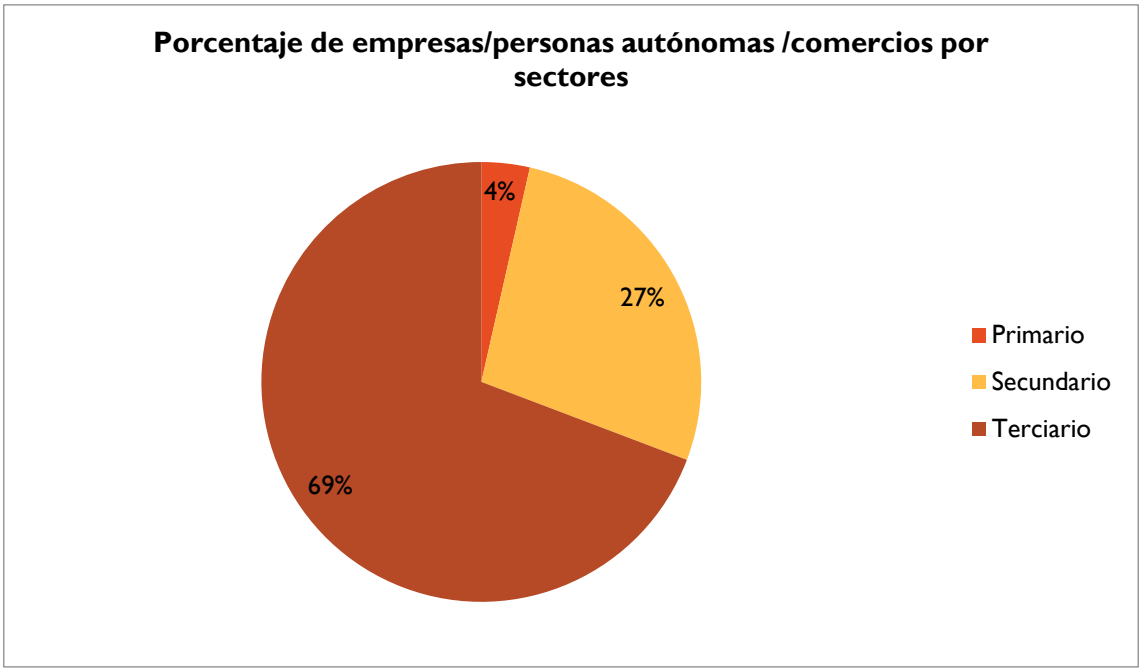

Gráfico 19: Empresas, personas autónomas y establecimientos de Puente la Reina- Gares por sectores.

FUENTE: Elaboración propia a partir de datos obtenidos del IAE (consultado en el Ayuntamiento de Puente la Reina- Gares).

NOTA: Datos porcentuales.

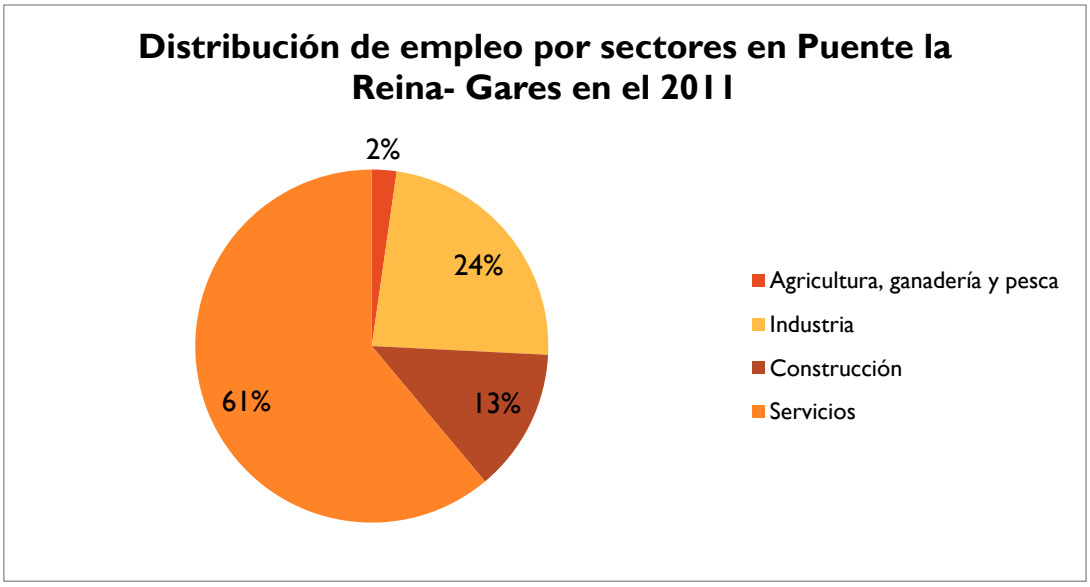

Gráfico 20: Distribución de empleos por sectores en puente la reina - gares en el año 2011.

FUENTE: INE + elaboración propia.

NOTA: Datos porcentuales.

Empleos por sectores en Puente la Reina- Gares en 2011

	Personas	Porcentaje

Total	1.105	100
Agricultura, ganadería y pesca	25	2,26
Industria	260	23,53
Construcción	145	13,12
Servicios	675	61,09

Tabla 23: Empleos por sectores en Puente la Reina- Gares en 2011.

FUENTE: INE (Censo de Población y Vivienda 2011) + Elaboración propia.

NOTA: Datos absolutos (personas).

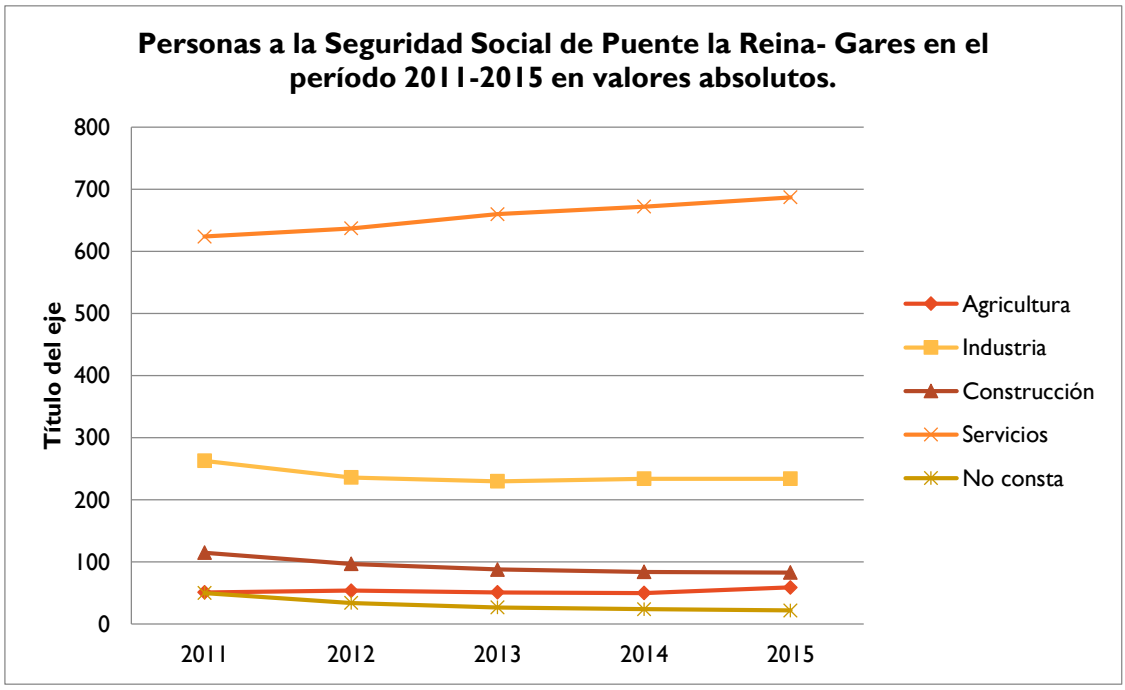

Gráfico 21: Personas afiliadas a la seguridad social por sectores en Puente la Reina- Gares en el período 2011-2015.

FUENTE: Elaboración propia a partir de los datos recogidos en la Tabla 7.

NOTA: Datos absolutos (personas).

Personas afiliadas a la Seguridad Social de Puente la Reina- Gares en el período 2011-2015 en valores absolutos

	Año				
CNAE	2011	2012	2013	2014	2015
Agricultura	51	54	51	50	59
Industria	263	236	230	234	234
Construcción	115	97	88	84	83
Servicios	624	637	660	672	687
No consta	50	34	27	24	22
Total	1.103	1.058	1.056	1.064	1.085

Tabla 24: Personas afiliadas a la Seguridad Social por sectores en Puente la Reina- Gares en el período 2011-2015.

FUENTE: INE (Censo de Población y Vivienda 2011) + Elaboración propia.

NOTA: Datos absolutos (personas).

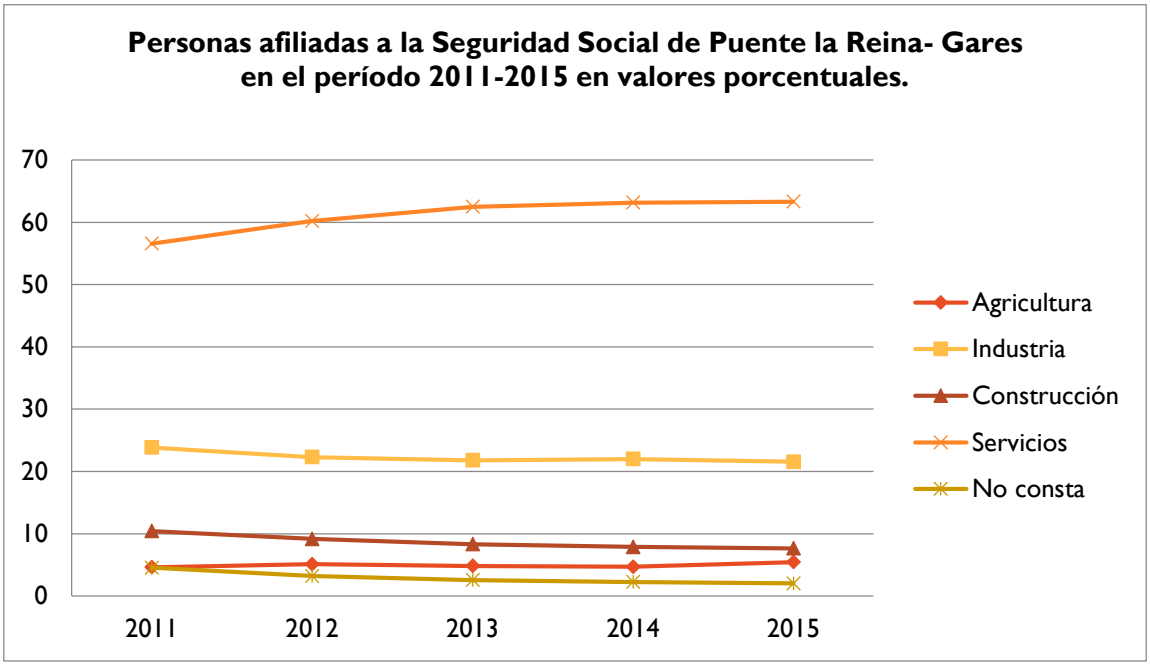

Gráfico 22: Personas afiliadas a la Seguridad Social por sectores en Puente la Reina- Gares en el período 2011-2015.

FUENTE: Elaboración propia a partir de los datos recogidos en la Tabla 8.

NOTA: Datos porcentuales

Personas afiliadas a la Seguridad Social de Puente la Reina- Gares en el período 2011-2015 en valores porcentuales.

	2011	2012	2013	2014	2015
Agricultura	4,62	5,10	4,83	4,7	5,44
Industria	23,84	22,31	21,78	21,99	21,57
Construcción	10,43	9,17	8,33	7,89	7,65
Servicios	56,57	60,21	62,5	63,16	63,32
No consta	4,53	3,21	2,56	2,26	2,03

Tabla 25: Personas afiliadas a la Seguridad Social por sectores en Puente la Reina- Gares en el período 2011-2015.

FUENTE: INE (Censo de Población y Vivienda 2011) + Elaboración propia.

NOTA: Datos porcentuales.

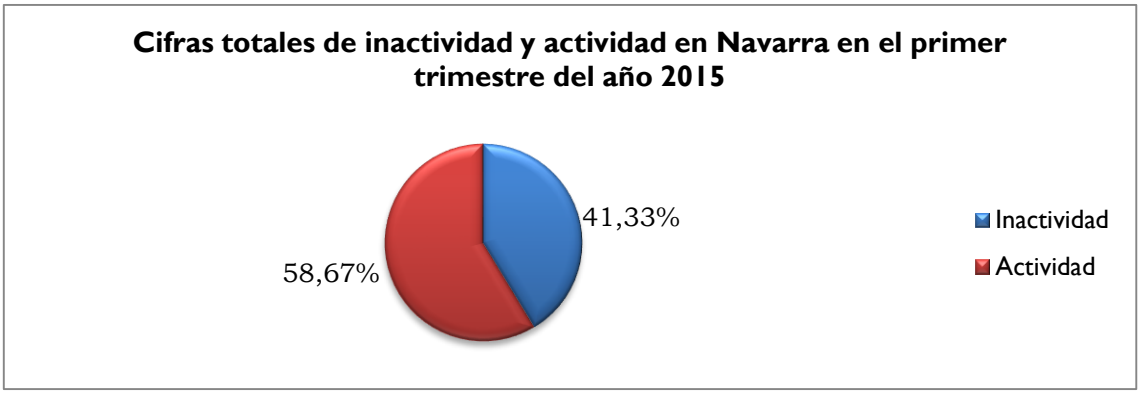

GRÁFICO 23: Cifras totales de inactividad y actividad en navarra en el primer trimestre del año 2015.

FUENTE: Gráfico de elaboración propia a partir de datos del instituto nacional de estadística.

NOTA: Datos porcentuales.

Cifras totales de inactividad y actividad en Navarra en el primer trimestre del año 2015.

	Inactividad	Actividad
Valores absolutos en Navarra	215,6	306,1
Valores porcentuales en Navarra	41,33%	58,67%

TABLA 26 Cifras totales de inactividad y actividad en navarra en el primer trimestre del año 2015.

FUENTE: Gráfico de elaboración propia a partir de datos del Instituto Nacional de Estadística.

NOTA: Datos absolutos (miles de personas) y porcentuales.

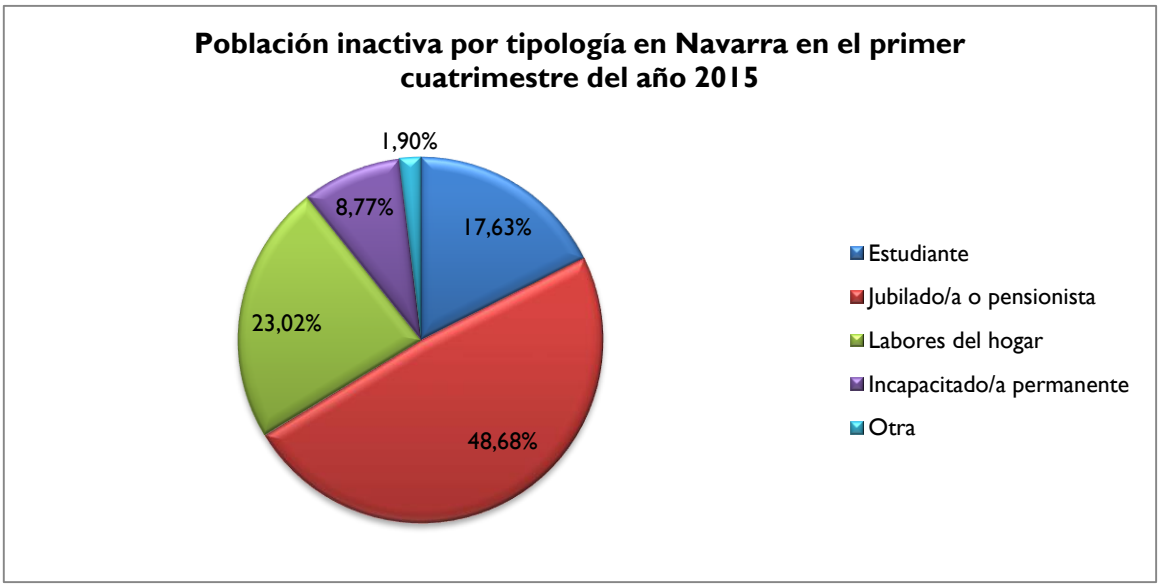

GRÁFICO 24: Población inactiva según la tipología en Navarra en el primer cuatrimestre del año 2015.

FUENTE: Gráfico de elaboración propia a partir de datos del Instituto Nacional de Estadística.

NOTA: Unidades: Miles de personas. La categoría "Otra" incluye a la población inactiva que no menciona ninguna situación de inactividad y declaran estar buscando empleo o trabajar.

Población inactiva por tipología en el Estado Español y Navarra en el primer cuatrimestre del año 2015.

	Total	Estudiante	Jubilado/a o pensionista	Labores del hogar	Incapacitado/a permanente	Otra
Nacional-Absolutos	15.617,8	2.538,4	7.723,6	3.788,3	1.215,4	352,0
Navarra-Absolutos	215,6	38,0	104,9	49,6	18,9	4,1
Nacional-Porcentajes	100,00%	16,25%	49,45%	24,26%	7,78%	2,25%
Navarra-Porcentajes	100,00%	17,63%	48,65%	23,01%	8,77%	1,90%

TABLA 27: Población inactiva según la tipología en el Estado Español y Navarra en el primer cuatrimestre del año 2015.

FUENTE: Tabla de elaboración propia a partir de datos del Instituto Nacional de Estadística.

NOTA: Valores: absolutos (Unidades: Miles de personas.) y porcentuales. La categoría "Otra" incluye a la población inactiva que no mencionan ninguna situación de inactividad y declaran estar buscando empleo o trabajar.

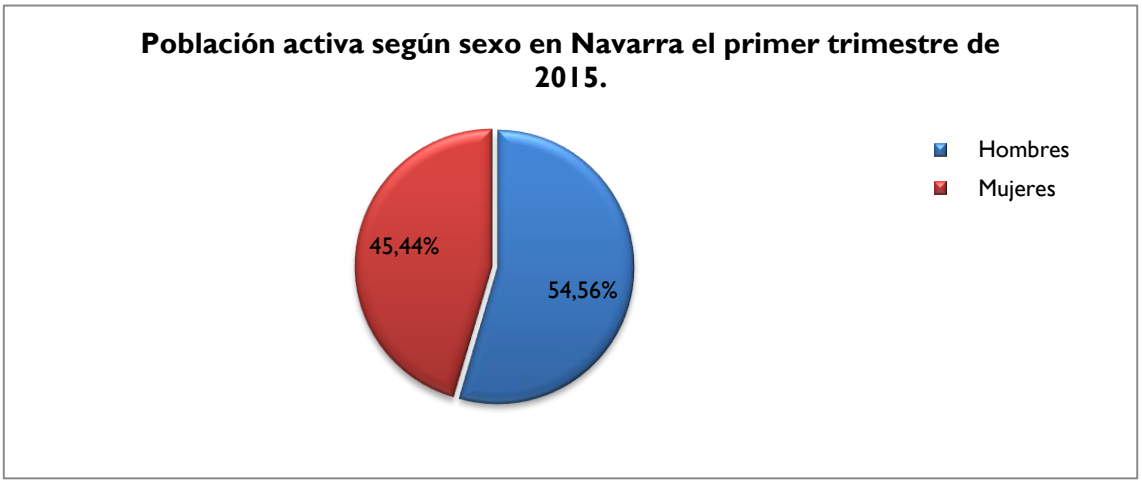

GRÁFICO 25: Población activa según sexo en Navarra el primer trimestre de 2015.

FUENTE: Gráfico de elaboración propia a partir de los datos obtenidos del Instituto Nacional de Estadística.

NOTA: Valores porcentuales.

Población activa según sexo en Navarra el primer trimestre de 2015.

	Valores absolutos	Valores porcentuales
Ambos sexos	306,1	100,00%
Hombres	167,0	54,56%

Mujeres	139,1	45,44%

TABLA 28: Población activa según sexo en Navarra el primer trimestre de 2015.

FUENTE: Tabla de elaboración propia a partir de los datos obtenidos del Instituto Nacional de Estadística.

NOTA: Valores absolutos (miles de personas) y porcentuales.

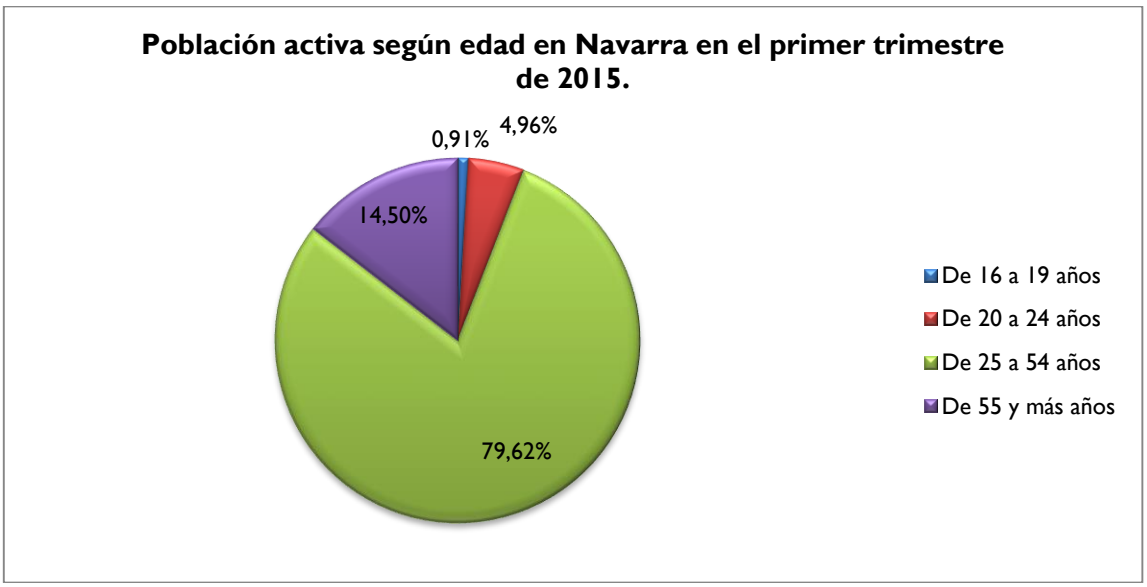

GRÁFICO 26: Población activa según edad en Navarra el primer trimestre de 2015.

FUENTE: Gráfico de elaboración propia a partir de los datos obtenidos del Instituto Nacional de Estadística.

NOTA: Valores: porcentuales.

Población activa según edad en el Estado Español y la Comunidad Foral de Navarra el primer trimestre de 2015.

	Total	De 16 a 19 años	De 20 a 24 años	De 25 a 54 años	De 55 y más años
Estatal- Absolutos	22.899,4	242,4	1.280,3	18.124,1	3.252,7
Navarra- Absolutos	306,1	2,8	15,2	243,8	44,4
Estatal- Porcentuales	100,00%	1,06%	5,59%	79,15%	14,20%
Navarra- Porcentuales	100,00%	0,91%	4,97%	79,65%	14,51%

TABLA 29: Personas activas por edad en el Estado Español y la Comunidad Foral de Navarra el primer trimestre de 2015.

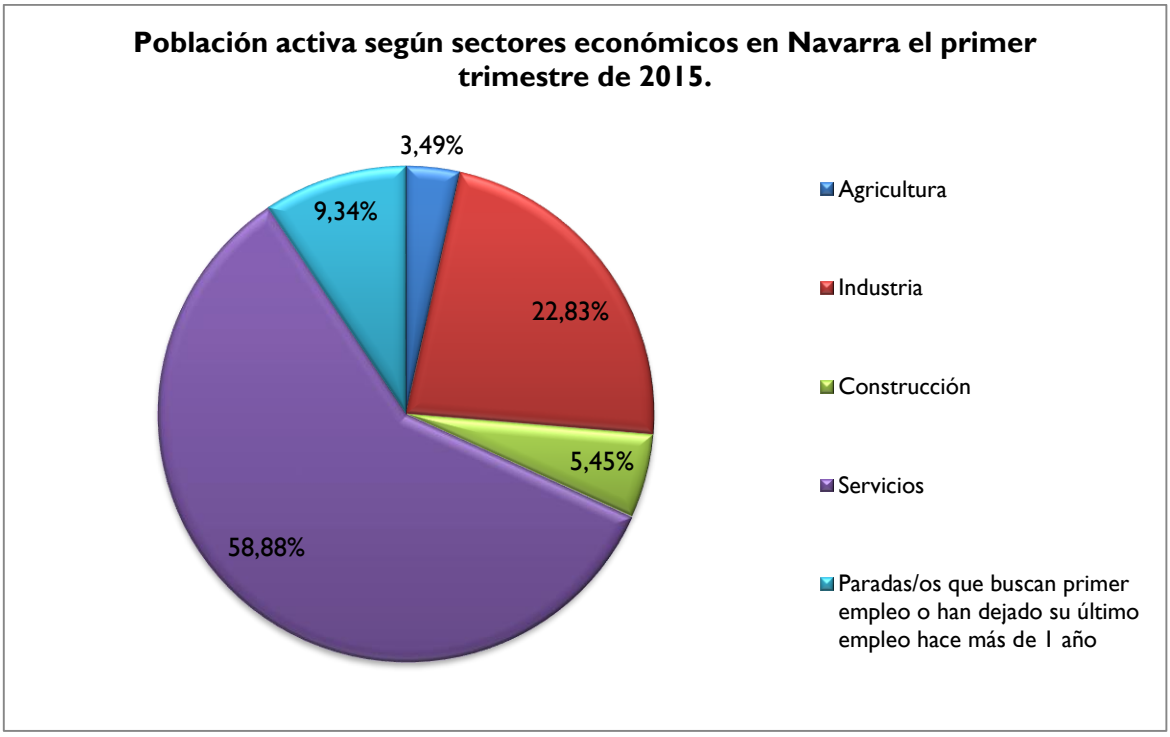

GRÁFICO 27: Población activa según sector en Navarra el primer trimestre de 2015.

FUENTE: Gráfico de elaboración propia a partir de los datos obtenidos de Instituto Nacional de Estadística.

NOTA: Valores porcentuales.

Población activa según sectores económicos en Navarra el primer trimestre de 2015.

	Total	Agricultura	Industria	Construcción	Servicios	Personas paradas que buscan primer empleo o han dejado su último empleo hace más de 1 año
Absolutos	306,1	10,7	69,9	16,7	180,3	28,6
Porcentuales	100,00%	3,50%	22,84%	5,46%	58,90%	9,34%

TABLA 30 Personas activas según sector económico en Navarra el primer trimestre de 2015.

FUENTE: Tabla de elaboración propia a partir de los datos obtenidos del Instituto Nacional de Estadística.

NOTA: Valores absolutos: Unidades miles de personas; y porcentuales.

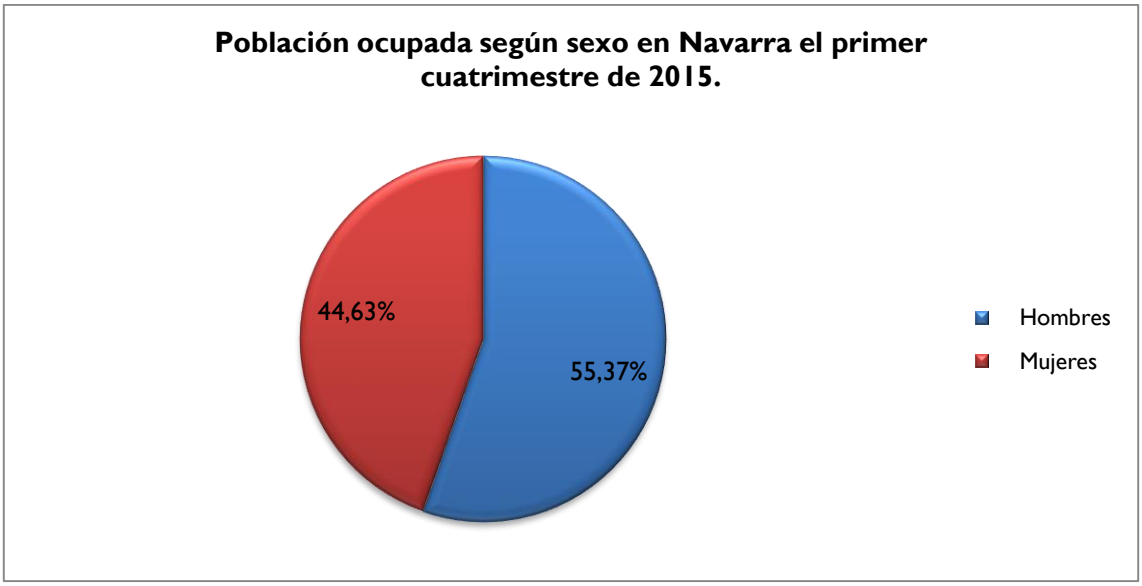

GRÁFICO 28: Población ocupada según sexo en Navarra en el primer cuatrimestre de 2015.

FUENTE: Gráfico de elaboración propia a partir de los datos obtenidos del Instituto Nacional de Estadística.

NOTA: Valores: porcentuales

Población ocupada según sexo en Navarra el primer cuatrimestre de 2015.

Ambos sexos	258,2	100%
Hombres	142,9	55.37%
Mujeres	115,2	44.63%

TABLA 31: Población ocupada según sexo en Navarra en el primer cuatrimestre de 2015.

FUENTE: Tabla de elaboración propia a partir de los datos obtenidos del Instituto Nacional de Estadística.

NOTA: Valores: absolutos (Unidades: miles de personas); Porcentuales.

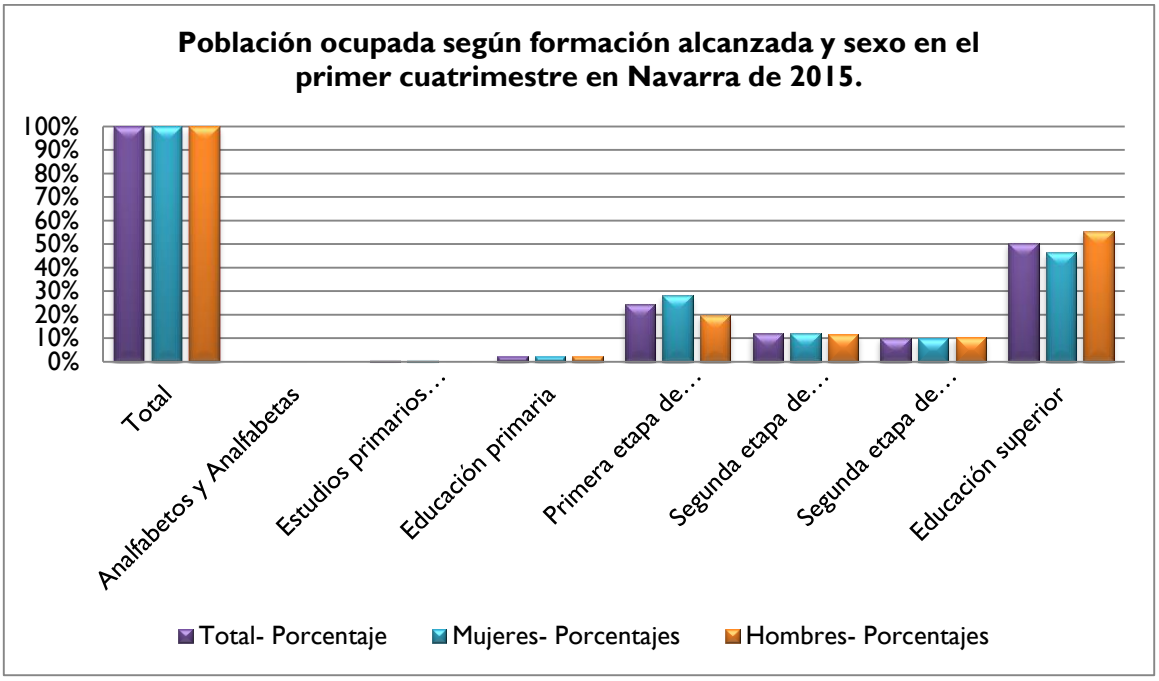

GRÁFICO 29: Población ocupada según formación alcanzada y sexo en Navarra en el primer cuatrimestre de 2015.

FUENTE: Gráfico de elaboración propia a partir de los datos obtenidos del Instituto Nacional de Estadística.

NOTA: Valores: porcentuales.

Personas ocupadas según formación alcanzada y sexo en Navarra en el primer cuatrimestre de 2015.

	Total	Sin formación	Estudios primarios incompletos	Educación primaria	Primera etapa de educación secundaria y similar	Segunda etapa de educación secundaria, con orientación general	Segunda etapa de educación secundaria con orientación profesional (incluye educación post secundaria no superior)	Educación superior
Total- Absolutos	258,2	0,3	1,1	6,5	63	31	26,1	130,2
Hombres- Absolutos	142,9	0,3	0,9	3,6	40	17,6	14	66,5

Mujeres-Absolutos	115,2	..	0,2	2,9	22,9	13,4	12,1	63,7
Total-Porcentaje	100,00%	0,12%	0,43%	2,52%	24,40%	12,01%	10,11%	50,43%
Mujeres-Porcentajes	100,00%	0,21%	0,63%	2,52%	27,99%	12,32%	9,80%	46,54%
Hombres-Porcentajes	100,00%	..	0,17%	2,52%	19,88%	11,63%	10,50%	55,30%

TABLA 32: Población ocupada según formación alcanzada y sexo en Navarra en el primer cuatrimestre de 2015.

FUENTE: Gráfico de elaboración propia a partir de los datos obtenidos del Instituto Nacional de Estadística.

NOTA: Valores: absolutos. Unidades: miles de personas.

Nivel de estudios de la población de Navarra, dividido por sexos y rangos de edad.

	Ambos sexos			Hombres			Mujeres		
	Inferior a 2ª etapa de E. Secundaria	2ª etapa E. Secundaria	E. Superior	Inferior a 2ª etapa de E. Secundaria	2ª etapa E. Secundaria	E. Superior	Inferior a 2ª etapa de E. Secundaria	2ª etapa E. Secundaria	E. Superior
25-34	24,2	27,4	48,4	29,4	30,9	39,6	18,9	23,8	57,3
35-44	23,5	21,4	55,1	26,2	20,4	53,4	20,7	22,4	56,8
45-54	38,5	22,2	39,3	38,9	21,4	39,7	38,1	23,0	38,8
55-64	56,7	19,5	23,8	52,4	20,3	27,3	61,0	18,7	20,3
25-64	34,7	22,5	42,7	35,8	22,9	41,2	33,6	22,1	44,3

TABLA ANEXA: Nivel de estudios de la población de Navarra, dividido por sexos y rangos de edad.

FUENTE: Elaboración propia a partir de los datos recogidos en el INE.

NOTA: Datos porcentuales.

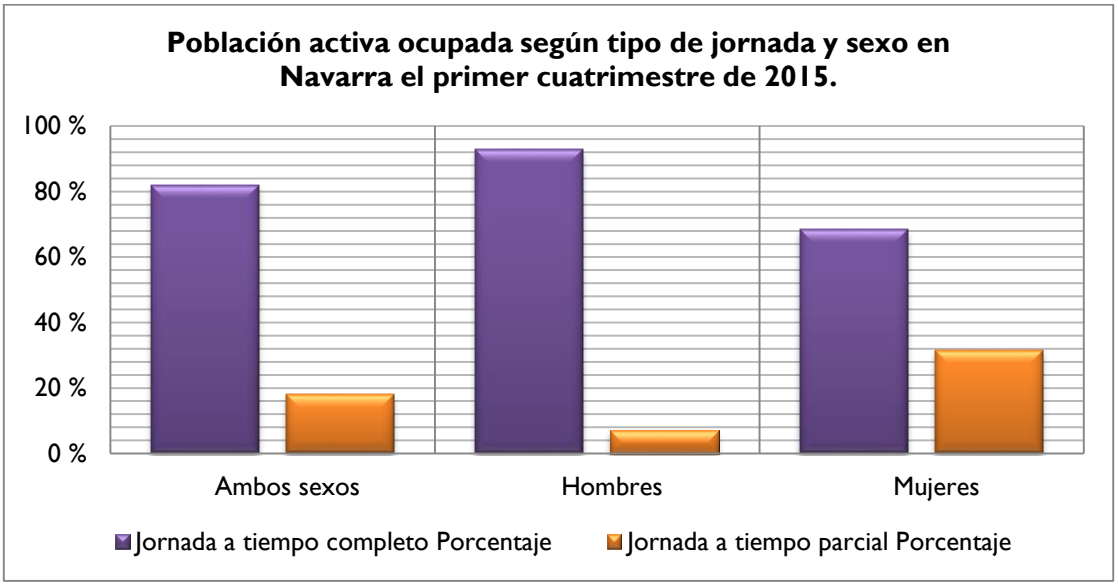

GRÁFICO 30: Población activa ocupada según tipo de jornada y sexo en Navarra el primer cuatrimestre de 2015.

FUENTE: Gráfico de elaboración propia a partir de los datos obtenidos del Instituto Nacional de Estadística.

NOTA: Valores: Porcentuales.

Población activa ocupada según tipo de jornada y sexo en Navarra el primer cuatrimestre de 2015

	Total		Jornada a tiempo completo		Jornada a tiempo parcial	
	Valor absoluto	Porcentaje	Valor absoluto	Porcentaje	Valor absoluto	Porcentaje
Ambos sexos	258,2	100,0	211,6	82,0	46,6	18,0
Hombres	142,9	100,0	132,8	92,9	10,1	7,1
Mujeres	115,2	100,0	78,8	68,4	36,4	31,6

TABLA 33: Población activa ocupada según tipo de jornada y sexo en Navarra el primer cuatrimestre de 2015.

FUENTE: Tabla de elaboración propia a partir de los datos obtenidos del Instituto Nacional de Estadística.

NOTA: Valores: porcentajes y absolutos (miles de personas).

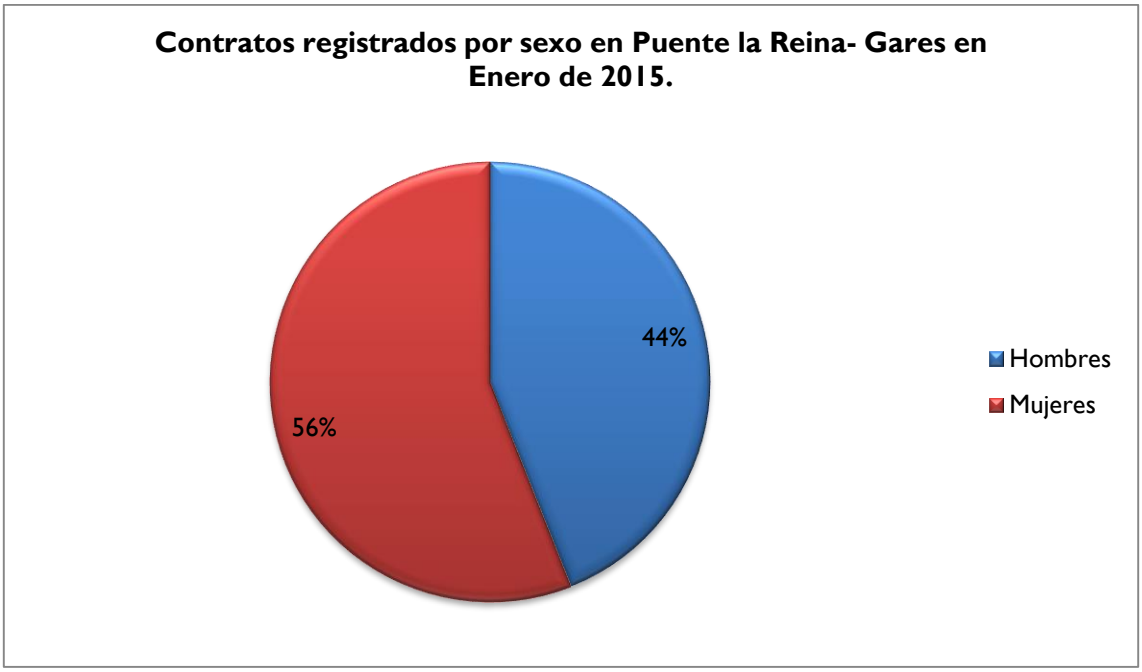

GRÁFICO 31: Contratos registrados según sexo en Puente la Reina- Gares en enero de 2015.

FUENTE: Gráfico de elaboración propia a partir de los datos obtenidos del Observatorio Navarro de Empleo.

NOTA: Valores: porcentuales.

Contratos registrados por sexo en Puente la Reina- Gares en enero de 2015.

Sexo	Hombres	Mujeres	Ambos
Absolutos	58	73	131
Porcentual	44%	56%	100%

TABLA 34: Contratos registrados según sexo en Puente la Reina- Gares en enero de 2015.

FUENTE: Tabla de elaboración propia a partir de los datos obtenidos del Observatorio Navarro de Empleo.

NOTA: Valores: absolutos y porcentuales.

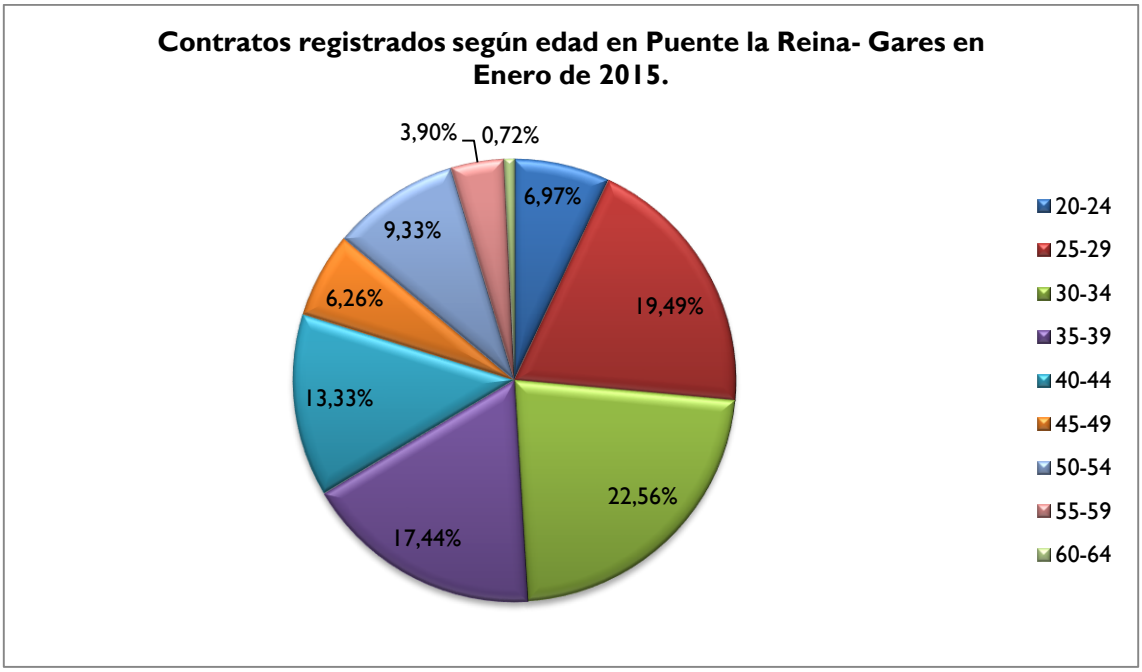

GRÁFICO 32: Contratos registrados según edad en Puente la Reina- Gares en enero de 2015.

FUENTE: Gráfico de elaboración propia a partir de los datos obtenidos del Observatorio Navarro de Empleo.

NOTA: Valores: porcentuales.

Contratos registrados por edad en Puente la Reina- Gares en enero de 2015.

Edad\Periodo	Absolutos	Porcentaje
16 – 19	0	0%
20 – 24	9	6'8%
25 – 29	26	19%
30 – 34	29	22%
35 – 39	23	17%
40 – 44	18	13%
45 – 49	8	6'1%
50 – 54	12	9'1%
55 – 59	5	3'8%
60 – 64	1	0'7%
> 64	0	0%
Todos los tramos de Edad	131	100%

TABLA 35: Contratos registrados por edad en Puente la Reina- Gares en enero de 2015.

FUENTE: Tabla de elaboración propia a partir de los datos obtenidos del Observatorio Navarro de Empleo.

NOTA: Valores: absolutos y porcentajes.

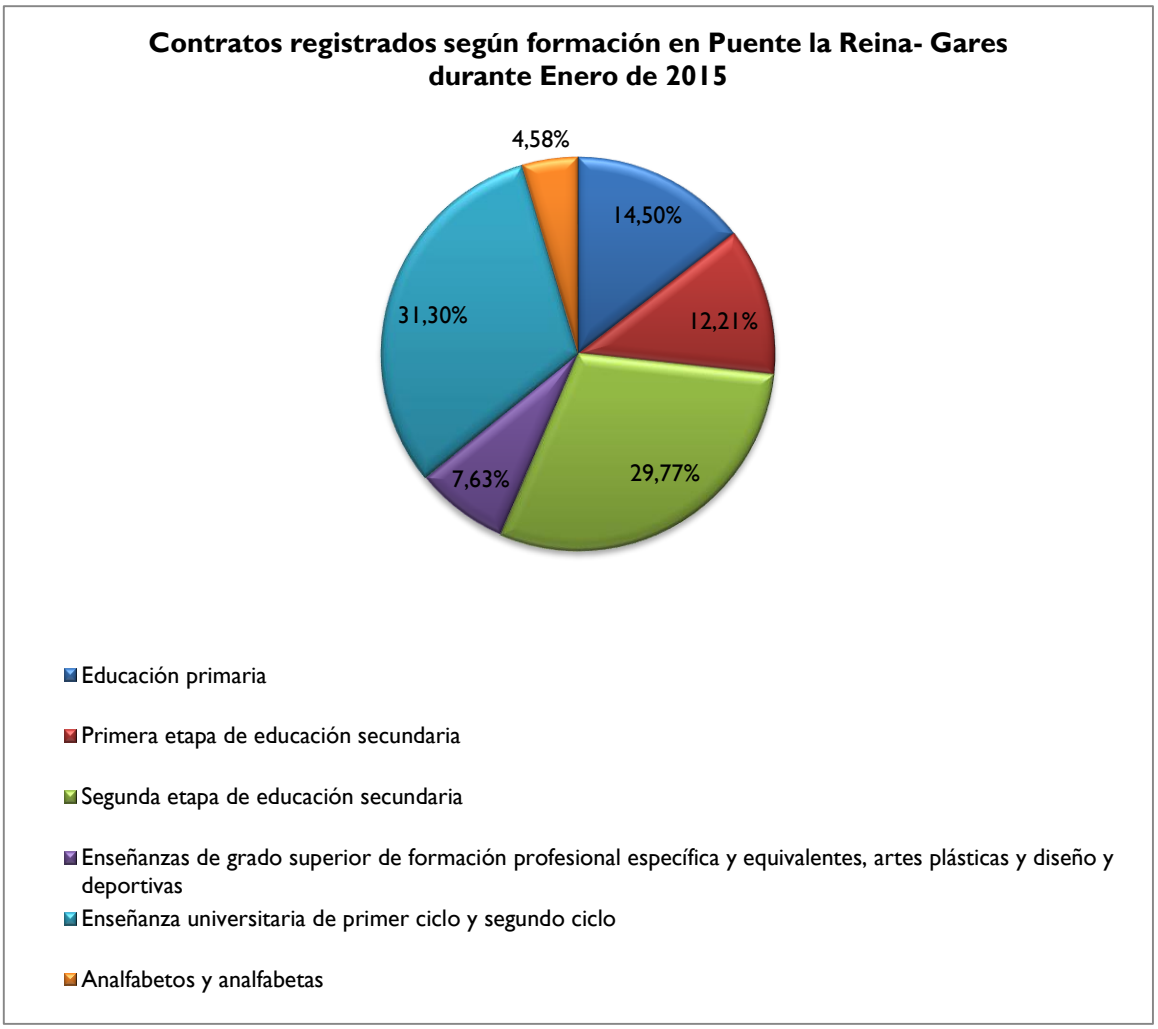

GRÁFICO 33: Contratos registrados según formación en Puente la Reina- Gares en enero de 2015.

FUENTE: Gráfico de elaboración propia a partir de los datos obtenidos del Observatorio Navarro de Empleo.

NOTA: Valores: porcentajes.

Contratos registrados según formación en Puente la Reina- Gares durante enero de 2015

Nivel Formativo	Absoluto	Porcentaje
Otros	0	0,00%
Educación primaria	19	14,50%
Enseñanza para la formación e inserción laboral que no precisan de titulación académica de la primera etapa de secundaria para su realización (más de 300 horas)	0	0,00%
Primera etapa de educación secundaria	16	12,21%

Enseñanzas para la formación e inserción laboral que precisan de titulación de estudios secundarios de primera etapa para su realización (más de 300 horas)	0	0,00%
Segunda etapa de educación secundaria	39	29,77%
Enseñanzas para la formación e inserción laboral que precisan de titulación de estudios secundarios de segunda etapa para su realización (más de 300 horas)	0	0,00%
Enseñanzas de grado superior de formación profesional específica y equivalentes, artes plásticas y diseño y deportivas	10	7,63%
Otras enseñanzas de dos y más años que precisan de título de Bachiller	0	0,00%
Enseñanza universitaria de primer ciclo y segundo ciclo	41	31,30%
Estudios oficiales de especialización profesional	0	0,00%
Enseñanza universitaria de tercer ciclo	0	0,00%
Sin formación	6	4,58%
Total	131	100,00%

TABLA 36: Contratos registrados según formación en Puente la Reina- Gares en enero de 2015.

FUENTE: Tabla de elaboración propia a partir de los datos obtenidos del Observatorio Navarro de Empleo.

NOTA: Valores: porcentajes.

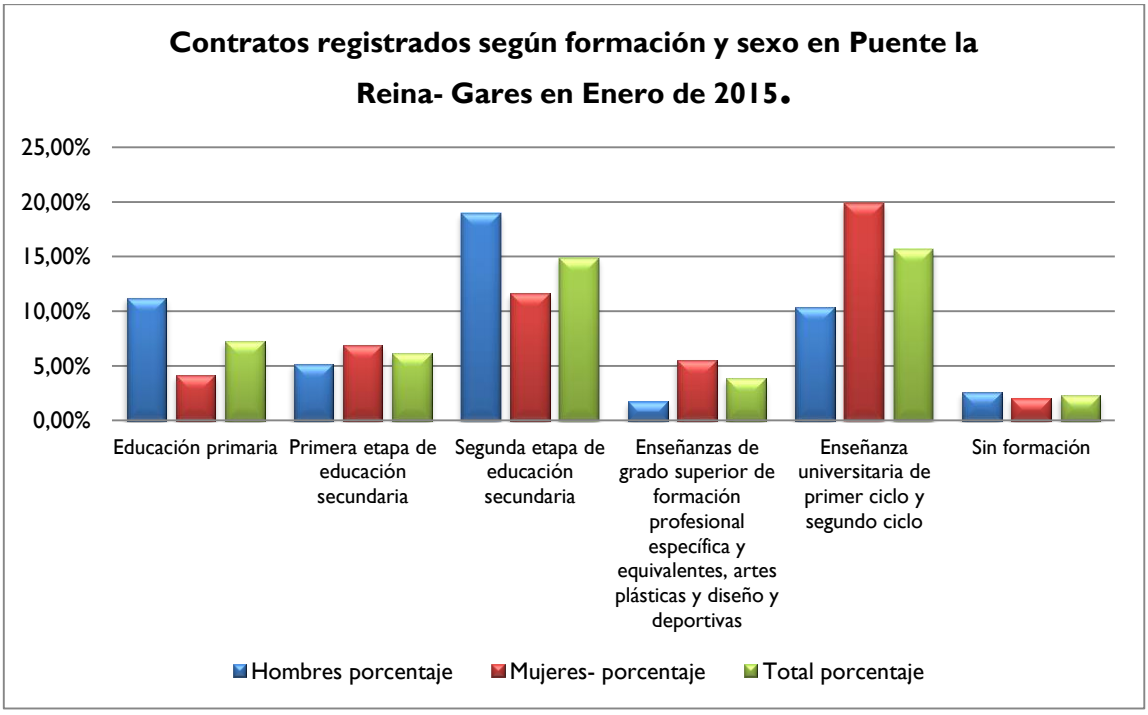

GRÁFICO 34: Contratos registrados por nivel de estudios alcanzados y sexo en Puente la Reina- Gares en enero de 2015.

FUENTE: Gráfico de elaboración propia a partir de los datos obtenidos del Observatorio Navarro de Empleo.

NOTA: Valores: porcentajes.

Contratos registrados según nivel de estudios y sexo en Puente la Reina- Gares en abril de 2015

Nivel Formativo \Sexo	Hombres-Absoluto	Mujeres-Absoluto	Ambos-Absoluto	Hombres porcentaje	Mujeres-porcentaje	Total porcentaje
Otros	0	0	0	0	0	0
Educación primaria	13	6	19	11,21 %	4,11 %	7,25 %
Enseñanza para la formación e inserción laboral que no precisan de titulación académica de la primera etapa de secundaria para su realización (más de 300 horas)	0	0	0	0,00 %	0,00 %	0,00 %
Primera etapa de educación secundaria	6	10	16	5,17 %	6,85 %	6,11 %
Enseñanzas para la formación e inserción laboral que precisan de titulación de estudios secundarios de primera etapa para su realización (más de 300 horas)	0	0	0	0,00 %	0,00 %	0,00 %
Segunda etapa de educación secundaria	22	17	39	18,97 %	11,64 %	14,89 %
Enseñanzas para la formación e inserción laboral que precisan de titulación de estudios secundarios de segunda etapa para su realización (más de 300 horas)	0	0	0	0,00 %	0,00 %	0,00 %
Enseñanzas de grado superior de formación profesional específica y equivalentes, artes plásticas y diseño y deportivas	2	8	10	1,72 %	5,48 %	3,82 %
Otras enseñanzas de dos y más años que precisan de título de Bachiller	0	0	0	0,00 %	0,00 %	0,00 %
Enseñanza universitaria de primer ciclo y segundo ciclo	12	29	41	10,34 %	19,86 %	15,65 %
Estudios oficiales de especialización profesional	0	0	0	0,00 %	0,00 %	0,00 %
Enseñanza universitaria de tercer ciclo	0	0	0	0,00 %	0,00 %	0,00 %
Todos los niveles formativos	58	73	131	50,00 %	50,00 %	50,00 %
Sin formación	3	3	6	2,59 %	2,05 %	2,29 %
Total	116	146	262	100%	100%	100%

TABLA 37: Contratos registrados en Puente la Reina- Gares según sexo y nivel de estudios en abril de 2015

FUENTE: Tabla de elaboración propia a partir de los datos del Observatorio de Empleo de Navarra.

NOTA: Valores: porcentuales y absolutos.

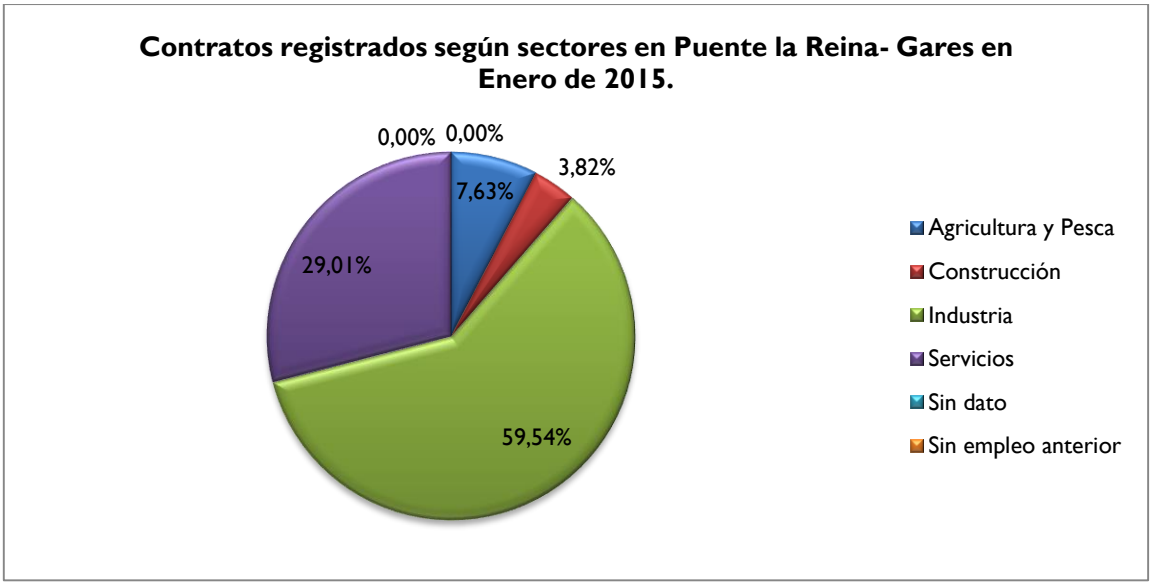

GRÁFICO 35: Contratos registrados según sectores en Puente la Reina- Gares en enero de 2015.

FUENTE: Gráfico de elaboración propia a partir de los datos obtenidos del Observatorio Navarro de Empleo.

NOTA: Valores: porcentuales.

Contratos registrados según sectores en Puente la Reina- Gares en enero de 2015.

Sector- Actividad	Absolutos	Porcentajes
Agricultura y Pesca	10	7,63%
Construcción	5	3,82%
Industria	78	59,54%
Servicios	38	29,01%
Sin dato	0	0,00%
Sin empleo anterior	0	0,00%
Todos los sectores de actividad	131	100,00%

TABLA 38: Contratos registrados según sectores en Puente la Reina- Gares en enero de 2015.

FUENTE: Tabla de elaboración propia a partir de los datos obtenidos del Observatorio Navarro de Empleo.

NOTA: Valores: absolutos y porcentuales.

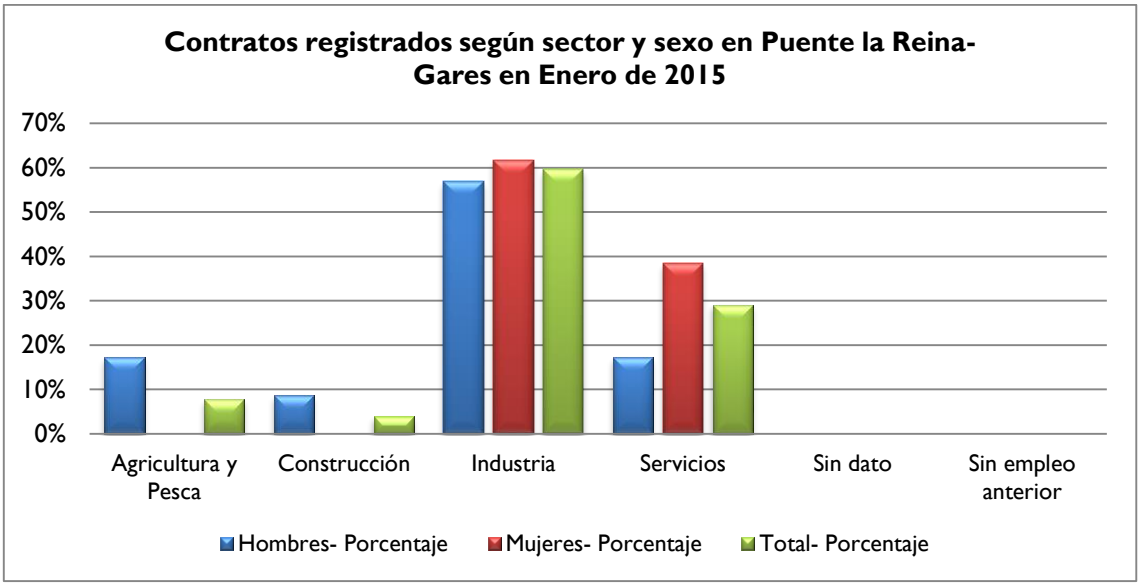

GRÁFICO 36: Contratos registrados según sectores y sexo en Puente la Reina- Gares en enero de 2015.

FUENTE: Gráfico de elaboración propia a partir de los datos obtenidos del Observatorio Navarro de Empleo.

NOTA: Valores: porcentuales.

Contratos registrados según sector y sexo en Puente la Reina- Gares en enero de 2015.

Sector Actividad\ Sexo	Hombres- Absoluto	Mujeres- Absoluto	Total- Absoluto	Hombres- Porcentaje	Mujeres- Porcentaje	Total- Porcentaje
Agricultura y Pesca	10	0	10	17,24%	0,00%	7,63%
Construcción	5	0	5	8,62%	0,00%	3,82%
Industria	33	45	78	56,90%	61,64%	59,54%
Servicios	10	28	38	17,24%	38,36%	29,01%
Sin dato	0	0	0	0,00%	0,00%	0,00%
Sin empleo anterior	0	0	0	0,00%	0,00%	0,00%
Todos los sectores de actividad	58	73	131	100,00%	100,00%	100,00%

TABLA 39: Contratos registrados en Puente la Reina- Gares según sexo y nivel de estudios en abril de 2015

FUENTE: Tabla de elaboración propia a partir de los datos del Observatorio de Empleo de Navarra.

NOTA: Valores: absolutos y porcentuales.

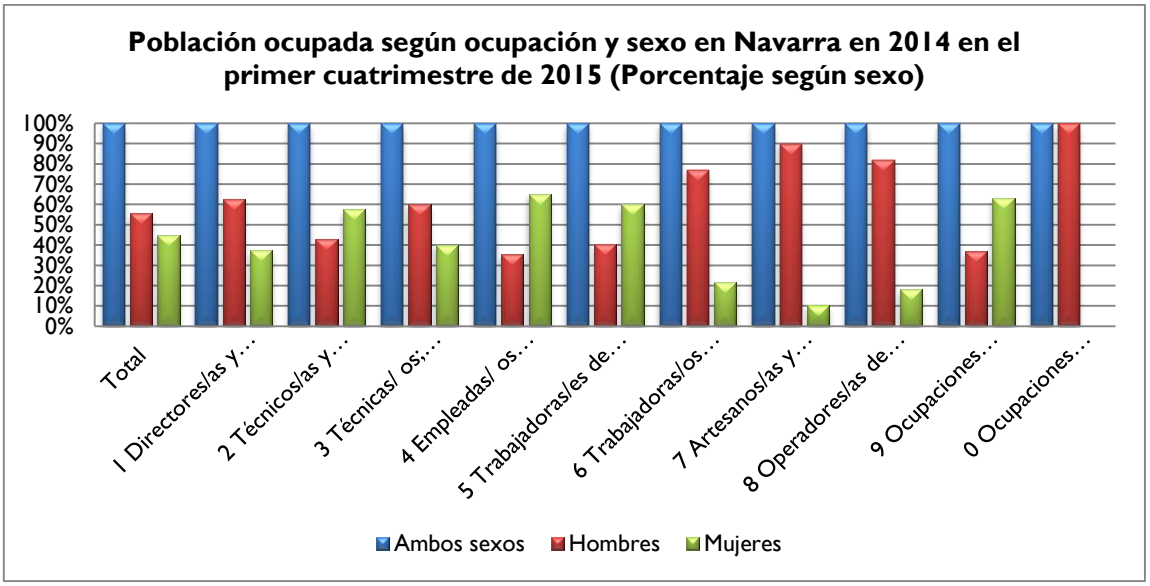

GRÁFICO 37: Población ocupada según ocupación en Navarra el primer cuatrimestre de 2015. (Porcentaje según sexo)

FUENTE: Gráfico de elaboración propia a partir de los datos obtenidos del Instituto Nacional de Estadística.

NOTA: Valores: porcentuales.

Población ocupada según ocupación y sexo en Navarra en 2014 en el primer cuatrimestre de 2015 (Porcentaje según sexo)

	Ambos sexos	Hombres	Mujeres	Ambos sexos	Hombres	Mujeres
Total	258,2	142,9	115,2	100,00%	55,34%	44,62%
1 Directores/as y gerentes	11	6,9	4,1	100,00%	62,73%	37,27%
2 Técnicos/as y profesionales científicos/as e intelectuales.	45,9	19,6	26,4	100,00%	42,70%	57,52%
3 Técnicos; profesionales de apoyo	28	16,8	11,2	100,00%	60,00%	40,00%
4 Empleadas/ os contables, administrativas/ os y otras/ os empleadas/ os de oficina	27,6	9,7	18	100,00%	35,14%	65,22%
5 Trabajadoras/es de los servicios de restauración, personales, protección y vendedoras/es.	53,9	21,7	32,3	100,00%	40,26%	59,93%
6 Trabajadoras/os cualificadas/os en el sector agrícola, ganadero, forestal y pesquero	6,5	5	1,4	100,00%	76,92%	21,54%
7 Artesanos/as y trabajadores/as cualificados/as de las industrias manufactureras y la construcción (excepto	38,5	34,6	3,9	100,00%	89,87%	10,13%

operadores/as de instalaciones y maquinaria)						
8 Operadores/as de instalaciones y maquinaria, y montadores/as.	25,4	20,8	4,6	100,00%	81,89%	18,11%
9 Ocupaciones elementales	21,2	7,8	13,4	100,00%	36,79%	63,21%
0 Ocupaciones militares	0,1	0,1	..	100,00%	100,00%	..

TABLA 40: Población ocupada según ocupación en Navarra el primer cuatrimestre de 2015. (Porcentaje según sexo)

FUENTE: Tabla de elaboración propia a partir de los datos obtenidos del Instituto Nacional de Estadística.

NOTA: Valores: absolutos (miles de personas) y porcentuales.

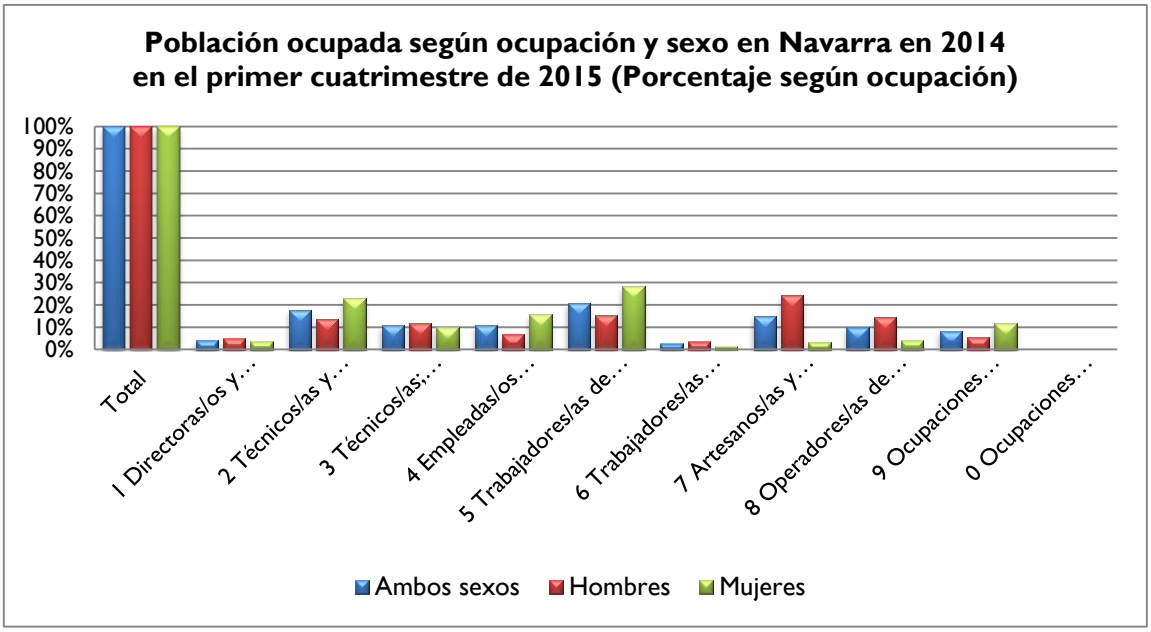

GRÁFICO 38: Población ocupada según ocupación en Navarra el primer cuatrimestre de 2015. (Porcentaje según ocupación)

FUENTE: Gráfico de elaboración propia a partir de los datos obtenidos del Instituto Nacional de Estadística.

NOTA: Valores: porcentuales.

Población ocupada según ocupación y sexo en Navarra en 2014 en el primer cuatrimestre de 2015 (Porcentaje según ocupación)

	Ambos sexos	Hombres	Mujeres
Total	100,00%	100,00%	100,00%
1 Directoras/os y gerentes	4,26%	4,83%	3,56%
2 Técnicos/as y profesionales científicos e intelectuales	17,78%	13,72%	22,92%
3 Técnicos/as; profesionales de apoyo	10,84%	11,76%	9,72%
4 Empleadas/os contables, administrativas/ os y otros empleos de oficina	10,69%	6,79%	15,63%

5 Trabajadores/as de los servicios de restauración, personales, protección y vendedores	20,88%	15,19%	28,04%
6 Trabajadores/as cualificados en el sector agrícola, ganadero, forestal y pesquero	2,52%	3,50%	1,22%
7 Artesanos/as y trabajadores/as cualificados de las industrias manufactureras y la construcción (excepto operadores/as de instalaciones y maquinaria)	14,91%	24,21%	3,39%
8 Operadores/as de instalaciones y maquinaria, y montadores/as.	9,84%	14,56%	3,99%
9 Ocupaciones elementales	8,21%	5,46%	11,63%
0 Ocupaciones militares	0,04%	0,07%	..

TABLA 41: Población ocupada según ocupación en Navarra el primer cuatrimestre de 2015. (Porcentaje según ocupación)

FUENTE: Tabla de elaboración propia a partir de los datos obtenidos del Instituto Nacional de Estadística.

NOTA: Valores: absolutos (miles de personas) y porcentuales.

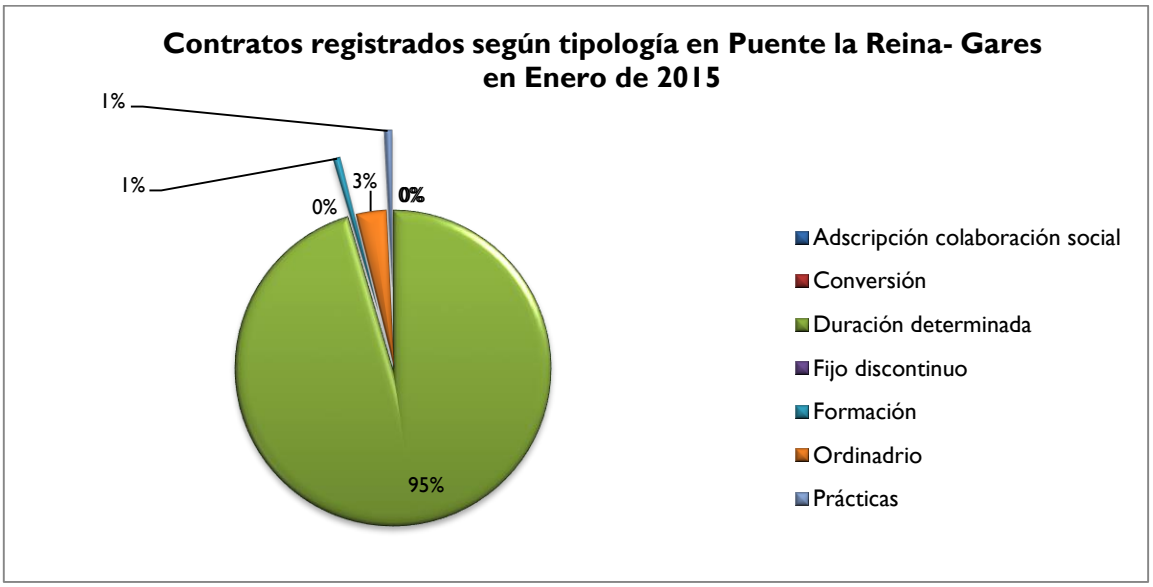

GRÁFICO 39: Contratos registrados Gares según tipología en Puente la Reina- en abril de 2015

FUENTE: Tabla de elaboración propia a partir de los datos del Observatorio de Empleo de Navarra.

NOTA: Valores: porcentuales.

Contratos registrados según tipología en Puente la Reina- Gares en enero de 2015

Modalidad	Absolutos	Porcentuales
Adscripción colaboración social	0	0,00%
Conversión	0	0,00%
Duración determinada	125	95,42%
Fijo discontinuo	0	0,00%
Formación	1	0,76%

Ordinario	4	3,05%
Prácticas	1	0,76%
Todas las modalidades	131	100,00%

TABLA 42: Contratos registrados tipología en Puente la Reina- Gares según en abril de 2015

FUENTE: Tabla de elaboración propia a partir de los datos del Observatorio de Empleo de Navarra.

NOTA: Valores: absolutos y porcentuales.

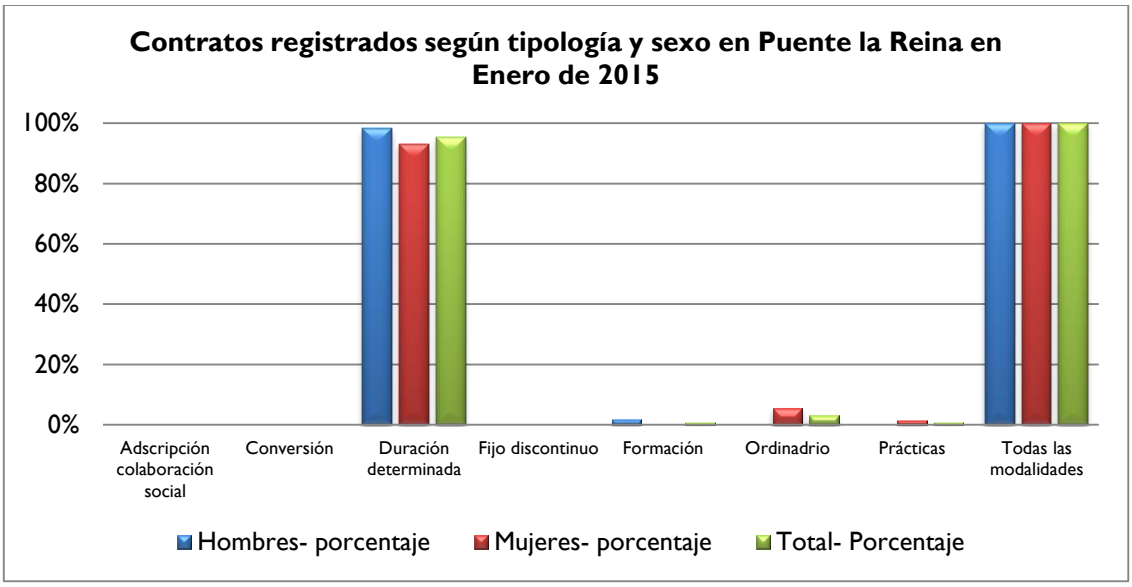

GRÁFICO 40: Contratos registrados en según sexo y tipología en Puente la Reina- Gares en enero de 2015

FUENTE: Tabla de elaboración propia a partir de los datos del Observatorio de Empleo de Navarra.

NOTA: Valores: porcentuales.

Contratos registrados según tipología y sexo en Puente la Reina- Gares en enero de 2015

Modalidad\Sexo	Hombres	Mujeres	Total	Hombres-porcentaje	Mujeres-porcentaje	Total-Porcentaje
Adscripción colaboración social	0	0	0	0,00%	0,00%	0,00%
Conversión	0	0	0	0,00%	0,00%	0,00%
Duración determinada	57	68	125	98,28%	93,15%	95,42%
Fijo discontinuo	0	0	0	0,00%	0,00%	0,00%
Formación	1	0	1	1,72%	0,00%	0,76%
Ordinario	0	4	4	0,00%	5,48%	3,05%
Prácticas	0	1	1	0,00%	1,37%	0,76%
Todas las modalidades	58	73	131	100,00%	100,00%	100,00%

TABLA 43: Contratos registrados Gares según sexo y tipología en Puente la Reina- en enero de 2015

FUENTE: Tabla de elaboración propia a partir de los datos del Observatorio de Empleo de Navarra.

NOTA: Valores: absolutos y porcentuales.

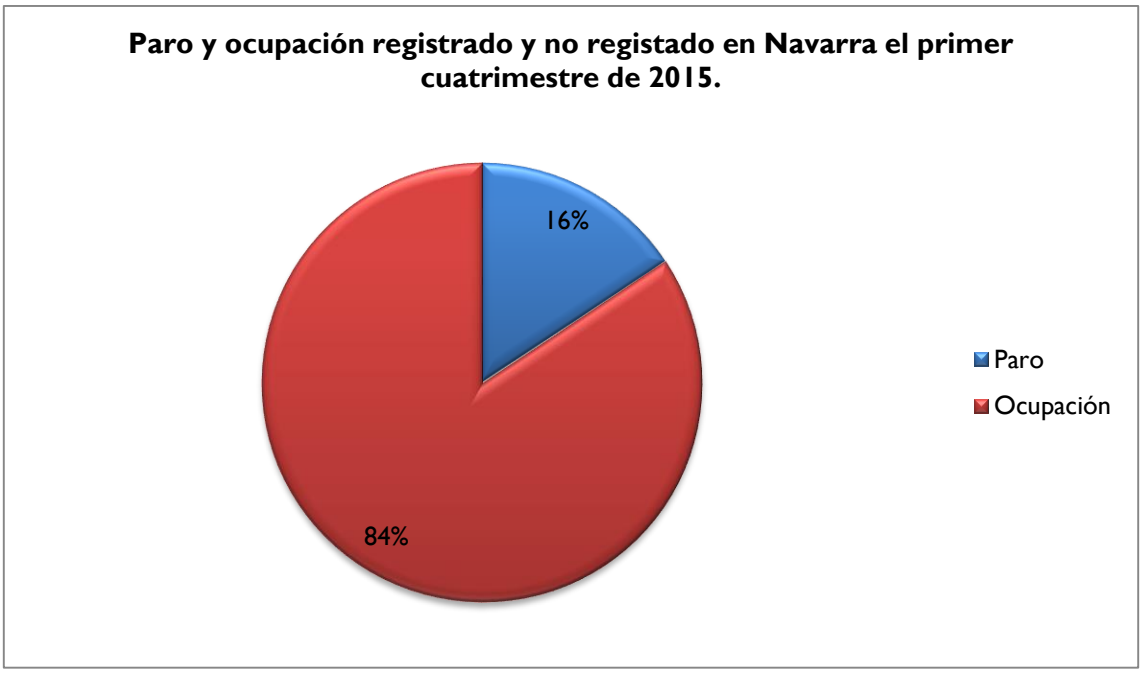

TABLA 44: Población ocupada y desocupada en Navarra el primer cuatrimestre de 2015.

FUENTE: Gráfica de elaboración propia a partir de los datos obtenidos del Instituto Nacional de Estadística.

NOTA: Valores: porcentuales.

Paro registrado y no registrado en Navarra el primer trimestre de 2015

	Paro	Paro registrado y no registrado
Porcentaje	15'66%	84'34%

TABLA 45: Población ocupada y desocupada en Navarra el primer cuatrimestre de 2015.

FUENTE: Tabla de elaboración propia a partir de los datos obtenidos del Instituto Nacional de Estadística.

NOTA: Valores: porcentuales.

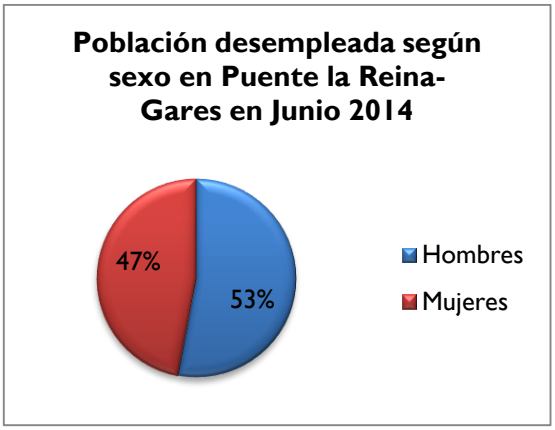

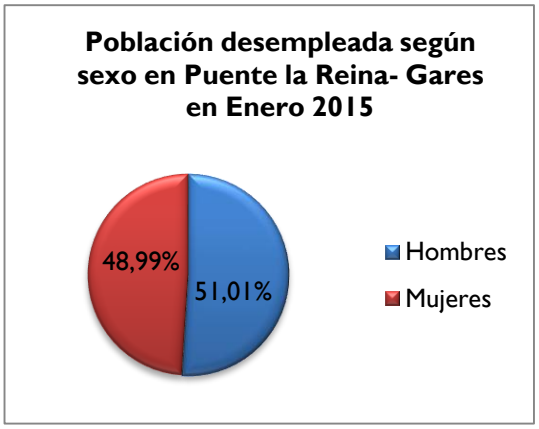

GRÁFICO 41: Población desempleada según sexo en Puente la Reina- Gares en junio de 2014.

FUENTE: Gráfico de elaboración propia a partir de los datos obtenidos del Observatorio Navarro de Empleo.

NOTA: Valores: porcentuales

GRÁFICO 42: Población desempleada según sexo en Puente la Reina- Gares en enero de 2015.

FUENTE: Gráfico de elaboración propia a partir de los datos obtenidos del Observatorio Navarro de Empleo.

NOTA: Valores: porcentuales

Población desempleada según sexo en Puente la Reina- Gares en junio 2014

Sexo	Hombres	Mujeres	Ambos
Valores absolutos	126	112	238
Valores porcentuales	52'95%	47'05%	

TABLA 46: Población desempleada según sexo en Puente la Reina- Gares en junio de 2014.

FUENTE: Tabla de elaboración propia a partir de los datos obtenidos del Observatorio Navarro de Empleo.

NOTA: Valores: absolutos y porcentuales.

Población desempleada según sexo en Puente la Reina- Gares en enero 2015

Sexo	Hombres	Mujeres	Ambos
Valores absolutos	126	121	247
Valores porcentuales	51'01%	48'99%	100%

TABLA 47: Población desempleada según sexo en Puente la Reina- Gares en enero de 2015.

FUENTE: Tabla de elaboración propia a partir de los datos obtenidos del Observatorio Navarro de Empleo.

NOTA: Valores: absolutos y porcentuales

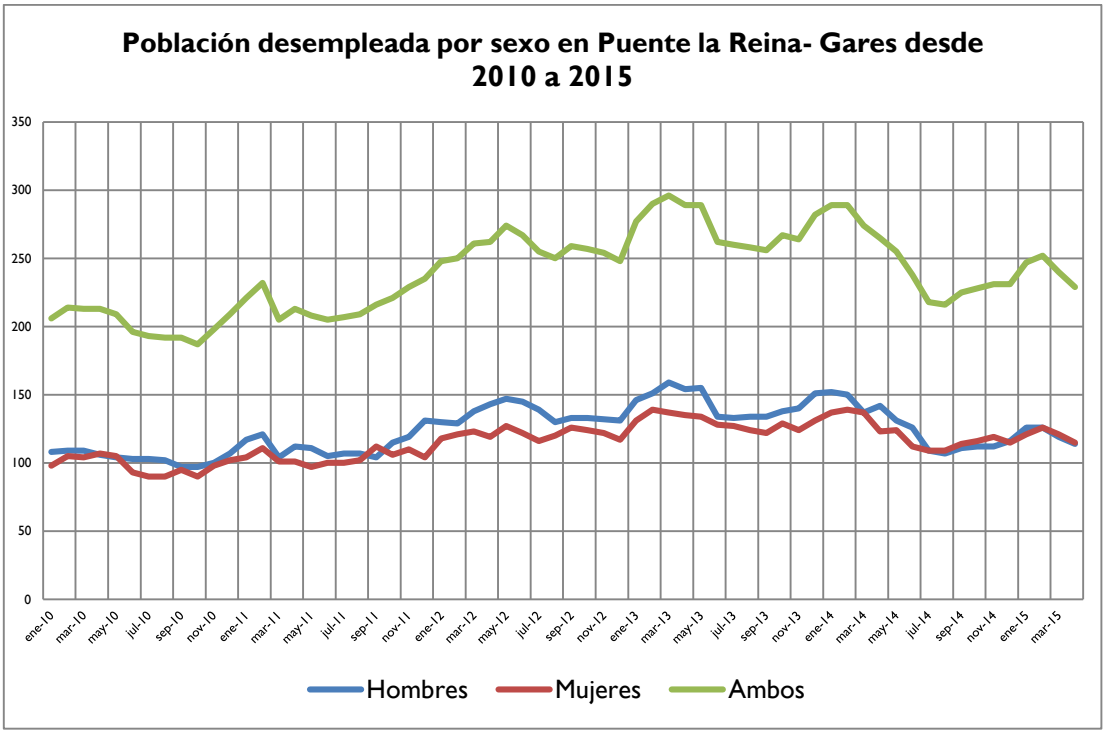

GRÁFICO 43: Población desempleada según sexo en Puente la Reina- Gares desde enero de 2010 a enero de 2015.

FUENTE: Gráfico de elaboración propia a partir de datos del Observatorio Navarro de empleo.

NOTAS: Valores: absolutos.

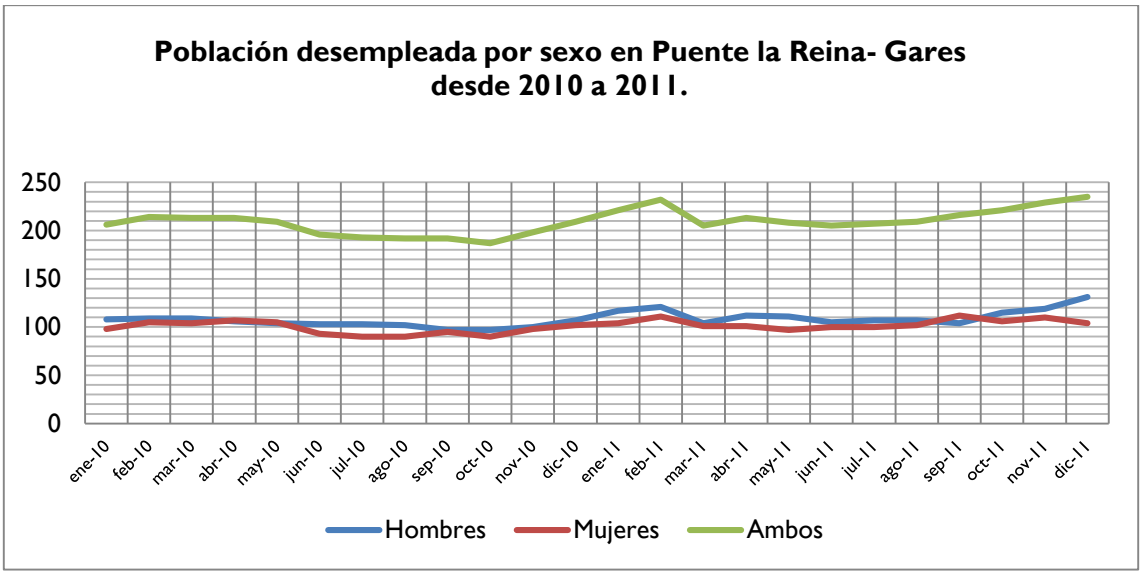

GRÁFICO 44: Población desempleada según sexo en Puente la Reina- Gares desde enero de 2010 a diciembre de 2011.

FUENTE: Gráfico de elaboración propia a partir de datos del Observatorio Navarro de empleo.

NOTAS: Valores: absolutos.

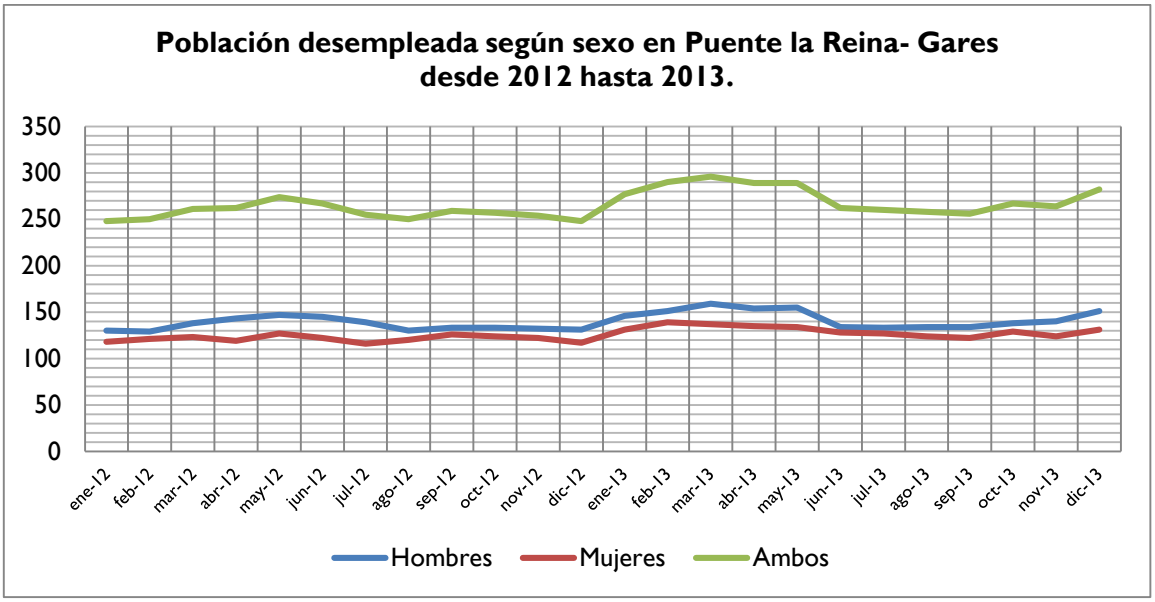

GRÁFICO 45: Población desempleada según sexo en Puente la Reina- Gares desde enero de 2012 a diciembre de 2013.

FUENTE: Gráfico de elaboración propia a partir de datos del Observatorio Navarro de empleo.

NOTAS: Valores: absolutos.

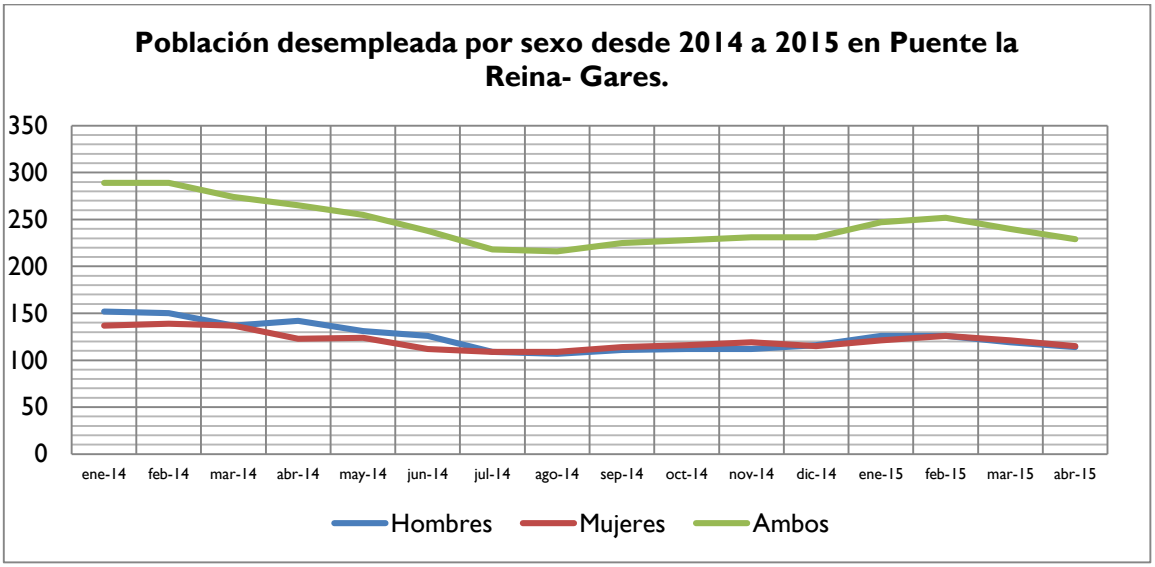

GRÁFICO 46: Población desempleada según sexo en Puente la Reina- Gares desde enero de 2014 a abril de 2015.

FUENTE: Gráfico de elaboración propia a partir de datos del Observatorio Navarro de empleo.

NOTAS: Valores: absolutos.

Población desempleada por sexo desde 2010 a 2015 en Puente la Reina- Gares

Periodo\Sexo	Hombres	Mujeres	Ambos	Periodo\Sexo	Hombres	Mujeres	Ambos
ene-10	108	98	206	sep-12	133	126	259
feb-10	109	105	214	oct-12	133	124	257
mar-10	109	104	213	nov-12	132	122	254
abr-10	106	107	213	dic-12	131	117	248
may-10	104	105	209	ene-13	146	131	277
jun-10	103	93	196	feb-13	151	139	290
jul-10	103	90	193	mar-13	159	137	296
ago-10	102	90	192	abr-13	154	135	289
sep-10	97	95	192	may-13	155	134	289
oct-10	97	90	187	jun-13	134	128	262
nov-10	100	98	198	jul-13	133	127	260
dic-10	107	102	209	ago-13	134	124	258
ene-11	117	104	221	sep-13	134	122	256
feb-11	121	111	232	oct-13	138	129	267
mar-11	104	101	205	nov-13	140	124	264
abr-11	112	101	213	dic-13	151	131	282
may-11	111	97	208	ene-14	152	137	289
jun-11	105	100	205	feb-14	150	139	289
jul-11	107	100	207	mar-14	137	137	274
ago-11	107	102	209	abr-14	142	123	265
sep-11	104	112	216	may-14	131	124	255
oct-11	115	106	221	jun-14	126	112	238
nov-11	119	110	229	jul-14	109	109	218
dic-11	131	104	235	ago-14	107	109	216
ene-12	130	118	248	sep-14	111	114	225
feb-12	129	121	250	oct-14	112	116	228
mar-12	138	123	261	nov-14	112	119	231
abr-12	143	119	262	dic-14	116	115	231
may-12	147	127	274	ene-15	126	121	247
jun-12	145	122	267	feb-15	126	126	252
jul-12	139	116	255	mar-15	119	121	240
ago-12	130	120	250	abr-15	114	115	229

TABLA 48: Población desempleada según sexo en Puente la Reina- Gares desde enero de 2010 a enero de 2015.

FUENTE: Tabla de elaboración propia a partir de datos del Observatorio Navarro de empleo.

NOTAS: Valores: absolutos.

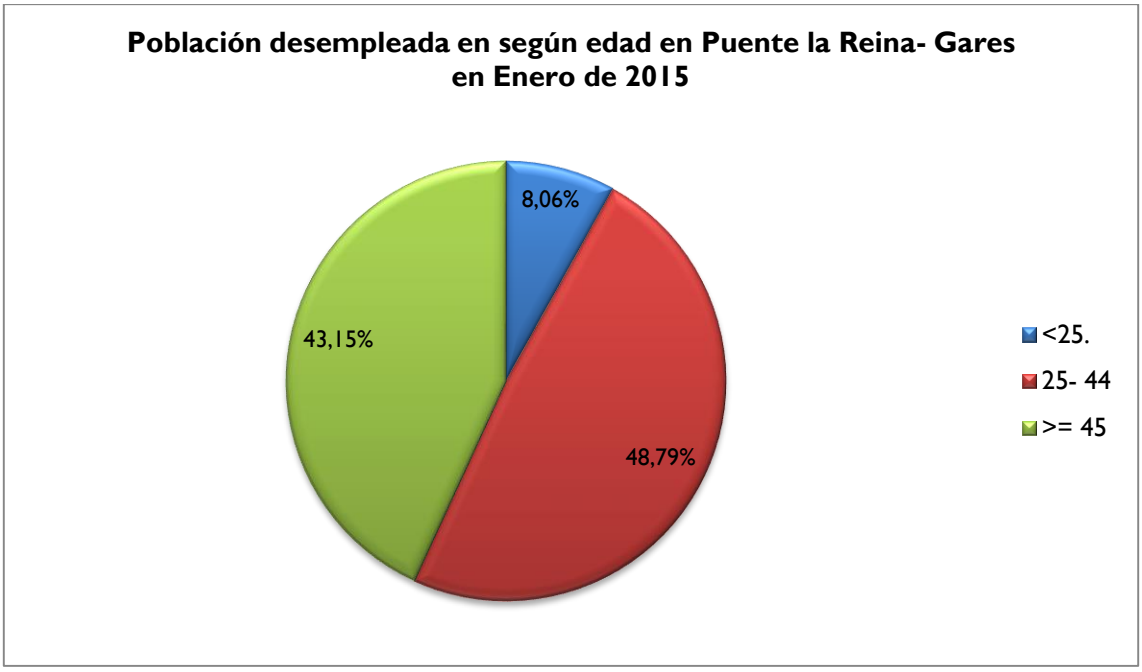

GRÁFICO 47: Población desempleada según edad en Puente la Reina- Gares durante enero de 2015.

FUENTE: Gráfico de elaboración propia a partir de los datos obtenidos del Observatorio Navarro de Empleo.

NOTA: Valores: porcentuales.

Población desempleada según sexo y edad en Puente la Reina- Gares en enero de 2015.

Total Puente la Reina- Gares	Sexo y Edad					
	Hombres			Mujeres		
	< 25	25 - 44	>= 45	< 25	25 - 44	>= 45
247	12	64	50	8	56	57
Total	126 (51, 01%)			121-(48.99%)		

TABLA 49: Población desempleada según sexo y edad en Puente la Reina- Gares enero de 2015.

FUENTE: Tabla de elaboración propia a partir de los datos obtenidos del Observatorio Navarro de Empleo.

NOTA: Valores: absolutos y porcentuales.

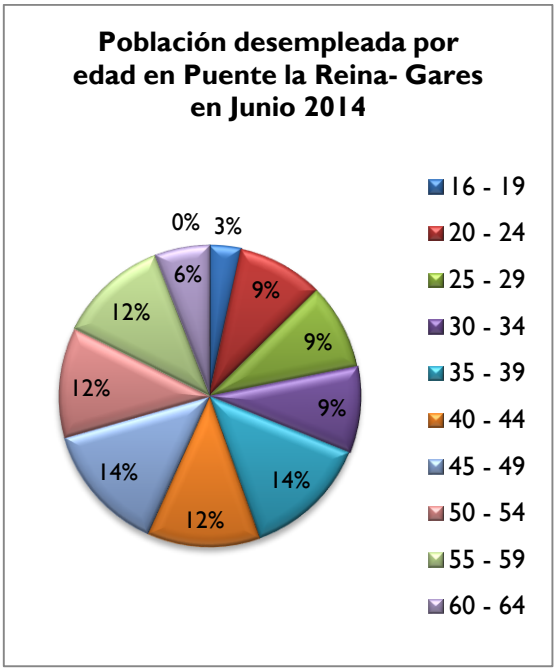

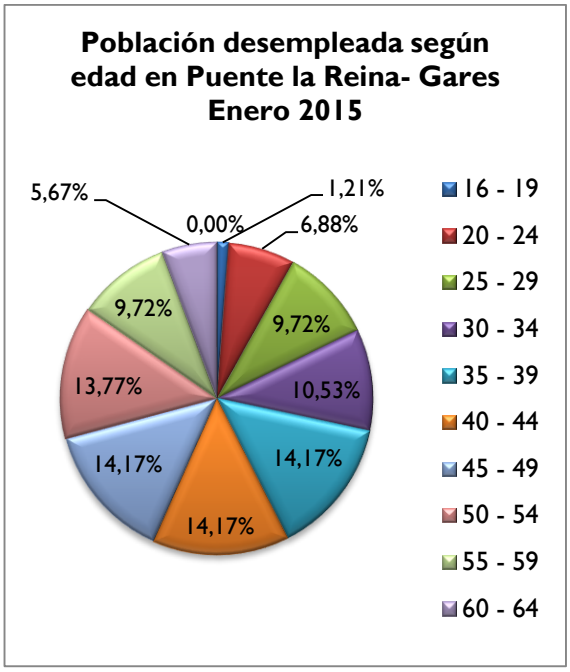

GRÁFICO 48: Población desempleada según edad en Puente la Reina- Gares en junio de 2014.

FUENTE: Gráfico de elaboración propia a partir de los datos obtenidos del Observatorio Navarro de Empleo.

NOTA: Valores: porcentuales.

GRÁFICO 49: Población desempleada según edad en Puente la Reina- Gares en enero de 2015.

FUENTE: Gráfico de elaboración propia a partir de los datos obtenidos del Observatorio Navarro de Empleo.

NOTA: Valores: porcentuales.

Población desempleada por edad en Puente la Reina- Gares en junio 2014

Edad	Valores absolutos	Valores porcentuales
16 - 19	8	3%
20 - 24	22	9%
25 - 29	22	9%
30 - 34	22	9%
35 - 39	32	13%
40 - 44	29	12%
45 - 49	33	14%
50 - 54	28	12%
55 - 59	28	12%
60 - 64	14	6%
> 64	0	
Todos los tramos de Edad	238	

TABLA 50: Población desempleada según edad en Puente la Reina- Gares en junio de 2014.

FUENTE: Tabla de elaboración propia a partir de los datos obtenidos del Observatorio Navarro de Empleo.

NOTA: Valores: absolutos y porcentuales.

Población desempleada según edad en Puente la Reina- Gares enero 2015

Edad	Valores absolutos	Valores porcentuales
16 - 19	3	1'21%
20 - 24	17	6,88%
25 - 29	24	9'71%
30 - 34	26	10'52%
35 - 39	35	14'17%
40 - 44	35	14'17%
45 - 49	35	14'17%
50 - 54	34	13'76%
55 - 59	24	9'71%
60 - 64	14	5'68%
> 64	0	0%
Todos los tramos de Edad	247	100%

Tabla 51: Población desempleada según edad en Puente la Reina- Gares en enero de 2015.

FUENTE: Tabla de elaboración propia a partir de los datos obtenidos del Observatorio Navarro de Empleo.

NOTA: Valores: absolutos y porcentuales.

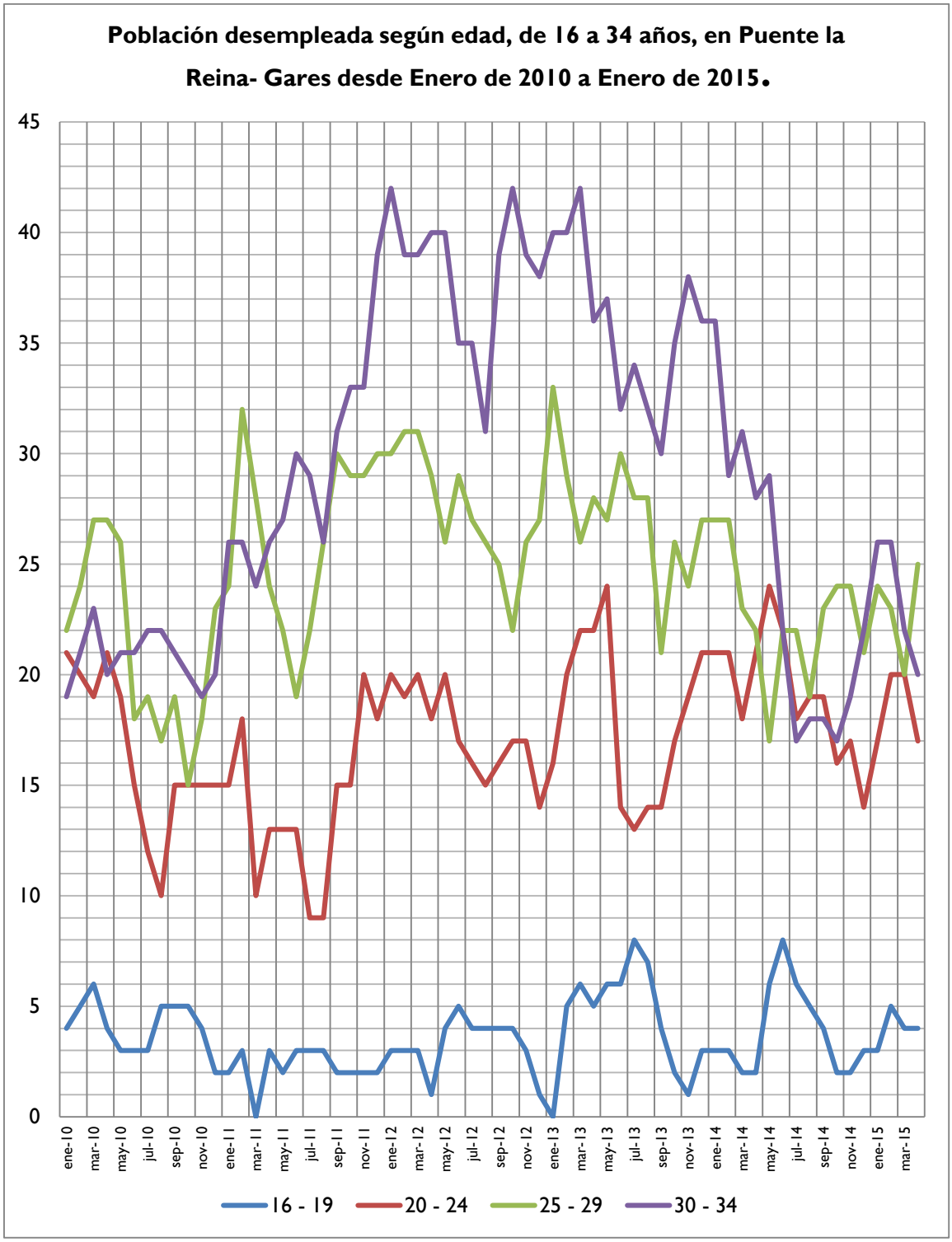

GRÁFICO 50: Población desempleada según edad, de 16 a 34 años, en Puente la Reina- Gares desde enero de 2010 a enero de 2015.

FUENTE: Gráfico de elaboración propia a partir de datos del Observatorio Navarro de empleo.

NOTAS: Valores: absolutos.

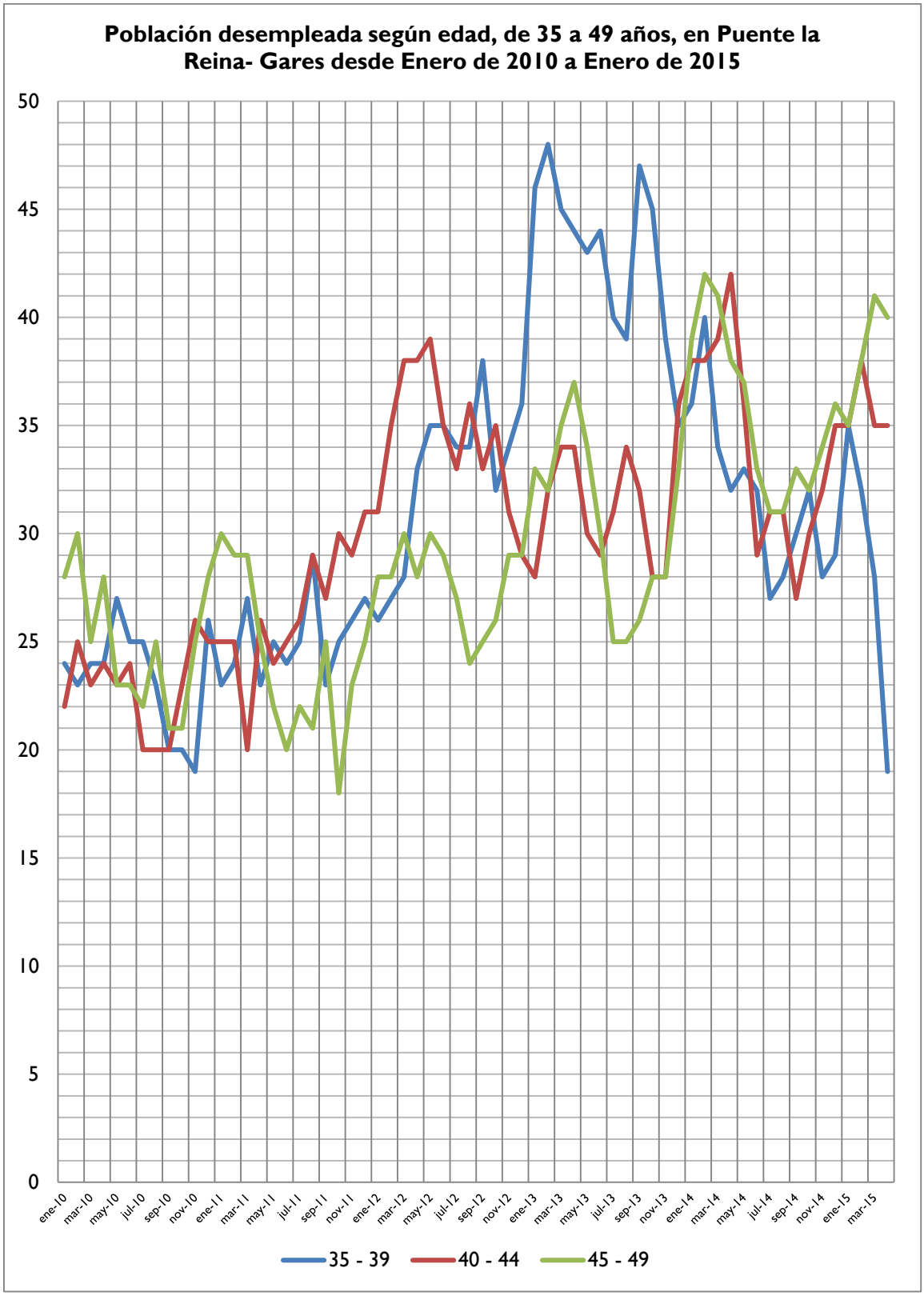

GRÁFICO 51: Población desempleada según edad, de 35 a 49 años, en Puente la Reina- Gares desde enero de 2010 a enero de 2015.

FUENTE: Gráfico de elaboración propia a partir de datos del Observatorio Navarro de empleo.

NOTAS: Valores: absolutos.

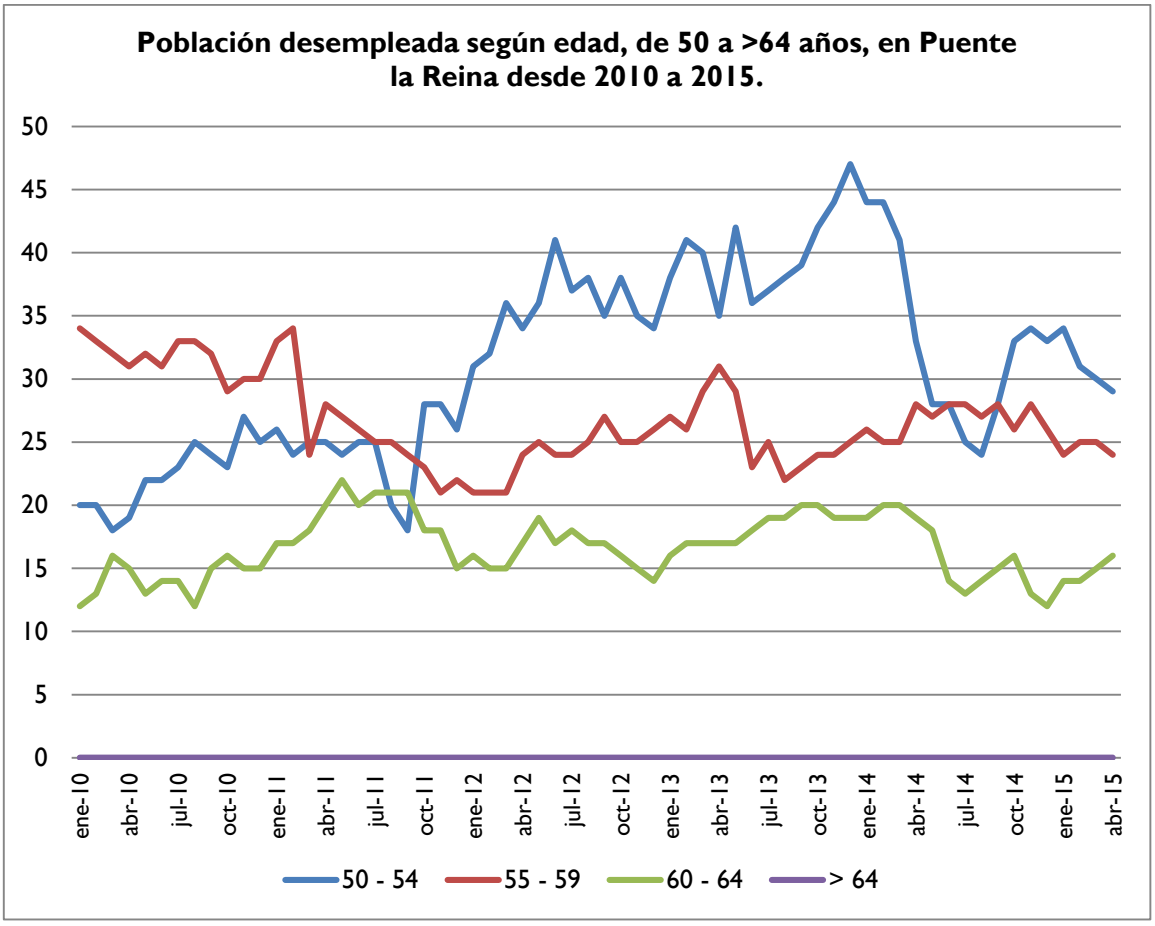

GRÁFICO 52: Población desempleada según edad, de 50 a >65 años, en Puente la Reina- Gares desde enero de 2010 a enero de 2015.

FUENTE: Gráfico de elaboración propia a partir de datos del Observatorio Navarro de empleo.

NOTAS: Valores: absolutos.

Población desempleada según edad en Puente la Reina- Gares desde 2010 a 2015.

Periodo\Edad	16 - 19	20 - 24	25 - 29	30 - 34	35 - 39	40 - 44	45 - 49	50 - 54	55 - 59	60 - 64	> 64	Todos los tramos de Edad
ene-10	4	21	22	19	24	22	28	20	34	12	0	206
feb-10	5	20	24	21	23	25	30	20	33	13	0	214
mar-10	6	19	27	23	24	23	25	18	32	16	0	213
abr-10	4	21	27	20	24	24	28	19	31	15	0	213
may-10	3	19	26	21	27	23	23	22	32	13	0	209
jun-10	3	15	18	21	25	24	23	22	31	14	0	196
jul-10	3	12	19	22	25	20	22	23	33	14	0	193
ago-10	5	10	17	22	23	20	25	25	33	12	0	192
sep-10	5	15	19	21	20	20	21	24	32	15	0	192
oct-10	5	15	15	20	20	23	21	23	29	16	0	187
nov-10	4	15	18	19	19	26	25	27	30	15	0	198

dic-10	2	15	23	20	26	25	28	25	30	15	0	209
ene-11	2	15	24	26	23	25	30	26	33	17	0	221
feb-11	3	18	32	26	24	25	29	24	34	17	0	232
mar-11	0	10	28	24	27	20	29	25	24	18	0	205
abr-11	3	13	24	26	23	26	25	25	28	20	0	213
may-11	2	13	22	27	25	24	22	24	27	22	0	208
jun-11	3	13	19	30	24	25	20	25	26	20	0	205
jul-11	3	9	22	29	25	26	22	25	25	21	0	207
ago-11	3	9	26	26	29	29	21	20	25	21	0	209
sep-11	2	15	30	31	23	27	25	18	24	21	0	216
oct-11	2	15	29	33	25	30	18	28	23	18	0	221
nov-11	2	20	29	33	26	29	23	28	21	18	0	229
dic-11	2	18	30	39	27	31	25	26	22	15	0	235
ene-12	3	20	30	42	26	31	28	31	21	16	0	248
feb-12	3	19	31	39	27	35	28	32	21	15	0	250
mar-12	3	20	31	39	28	38	30	36	21	15	0	261
abr-12	1	18	29	40	33	38	28	34	24	17	0	262
may-12	4	20	26	40	35	39	30	36	25	19	0	274
jun-12	5	17	29	35	35	35	29	41	24	17	0	267
jul-12	4	16	27	35	34	33	27	37	24	18	0	255
ago-12	4	15	26	31	34	36	24	38	25	17	0	250
sep-12	4	16	25	39	38	33	25	35	27	17	0	259
oct-12	4	17	22	42	32	35	26	38	25	16	0	257
nov-12	3	17	26	39	34	31	29	35	25	15	0	254
dic-12	1	14	27	38	36	29	29	34	26	14	0	248
ene-13	0	16	33	40	46	28	33	38	27	16	0	277
feb-13	5	20	29	40	48	32	32	41	26	17	0	290
mar-13	6	22	26	42	45	34	35	40	29	17	0	296
abr-13	5	22	28	36	44	34	37	35	31	17	0	289
may-13	6	24	27	37	43	30	34	42	29	17	0	289
jun-13	6	14	30	32	44	29	30	36	23	18	0	262
jul-13	8	13	28	34	40	31	25	37	25	19	0	260
ago-13	7	14	28	32	39	34	25	38	22	19	0	258
sep-13	4	14	21	30	47	32	26	39	23	20	0	256
oct-13	2	17	26	35	45	28	28	42	24	20	0	267
nov-13	1	19	24	38	39	28	28	44	24	19	0	264
dic-13	3	21	27	36	35	36	33	47	25	19	0	282
ene-14	3	21	27	36	36	38	39	44	26	19	0	289
feb-14	3	21	27	29	40	38	42	44	25	20	0	289
mar-14	2	18	23	31	34	39	41	41	25	20	0	274
abr-14	2	21	22	28	32	42	38	33	28	19	0	265
may-14	6	24	17	29	33	36	37	28	27	18	0	255
jun-14	8	22	22	22	32	29	33	28	28	14	0	238

jul-14	6	18	22	17	27	31	31	25	28	13	0	218
ago-14	5	19	19	18	28	31	31	24	27	14	0	216
sep-14	4	19	23	18	30	27	33	28	28	15	0	225
oct-14	2	16	24	17	32	30	32	33	26	16	0	228
nov-14	2	17	24	19	28	32	34	34	28	13	0	231
dic-14	3	14	21	22	29	35	36	33	26	12	0	231
ene-15	3	17	24	26	35	35	35	34	24	14	0	247
feb-15	5	20	23	26	32	38	38	31	25	14	0	252
mar-15	4	20	20	22	28	35	41	30	25	15	0	240
abr-15	4	17	25	20	19	35	40	29	24	16	0	229

TABLA 52 Población desempleada según edad en Puente la Reina- Gares desde enero de 2010 a enero de 2015.

FUENTE: Tabla de elaboración propia a partir de datos del Observatorio Navarro de empleo.

NOTAS: Valores: absolutos.

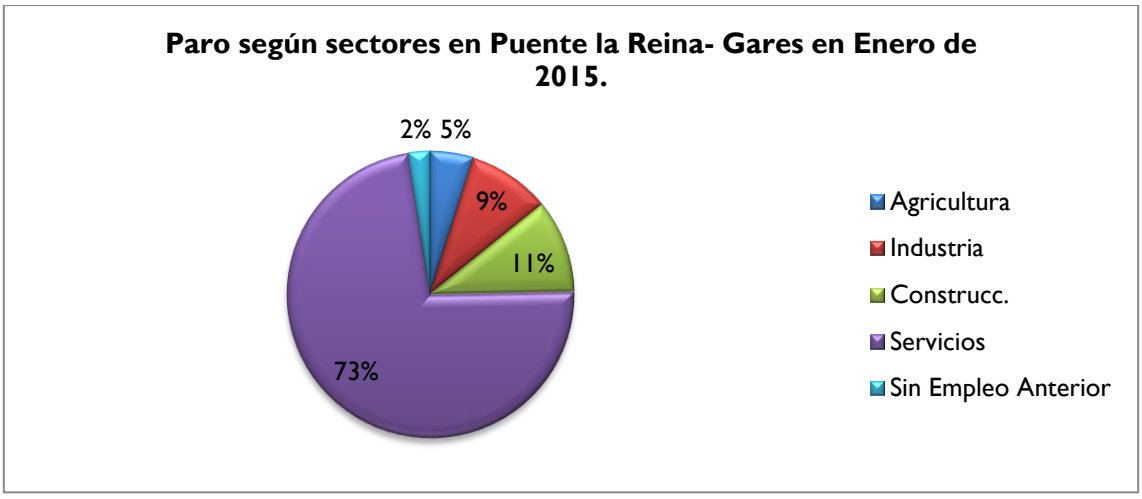

GRÁFICO 53: Paro registrado según sectores en Puente la Reina- Gares en enero de 2015.

FUENTE: Gráfico de elaboración propia a partir de los datos obtenidos del Observatorio Navarro de Empleo.

NOTA: Valores: porcentuales.

Paro según sectores en Puente la Reina- Gares en enero de 2015.

Total Puente la Reina- Gares	Sectores				
247	Agricultura	Industria	Construcción.	Servicios	Sin Empleo Anterior
	12	23	26	180	6

TABLA 53: Paro registrado según sectores en Puente la Reina- Gares en enero de 2015.

FUENTE: Tabla de elaboración propia a partir de los datos obtenidos del Observatorio Navarro de Empleo.

NOTA: Valores: absolutos y porcentuales.

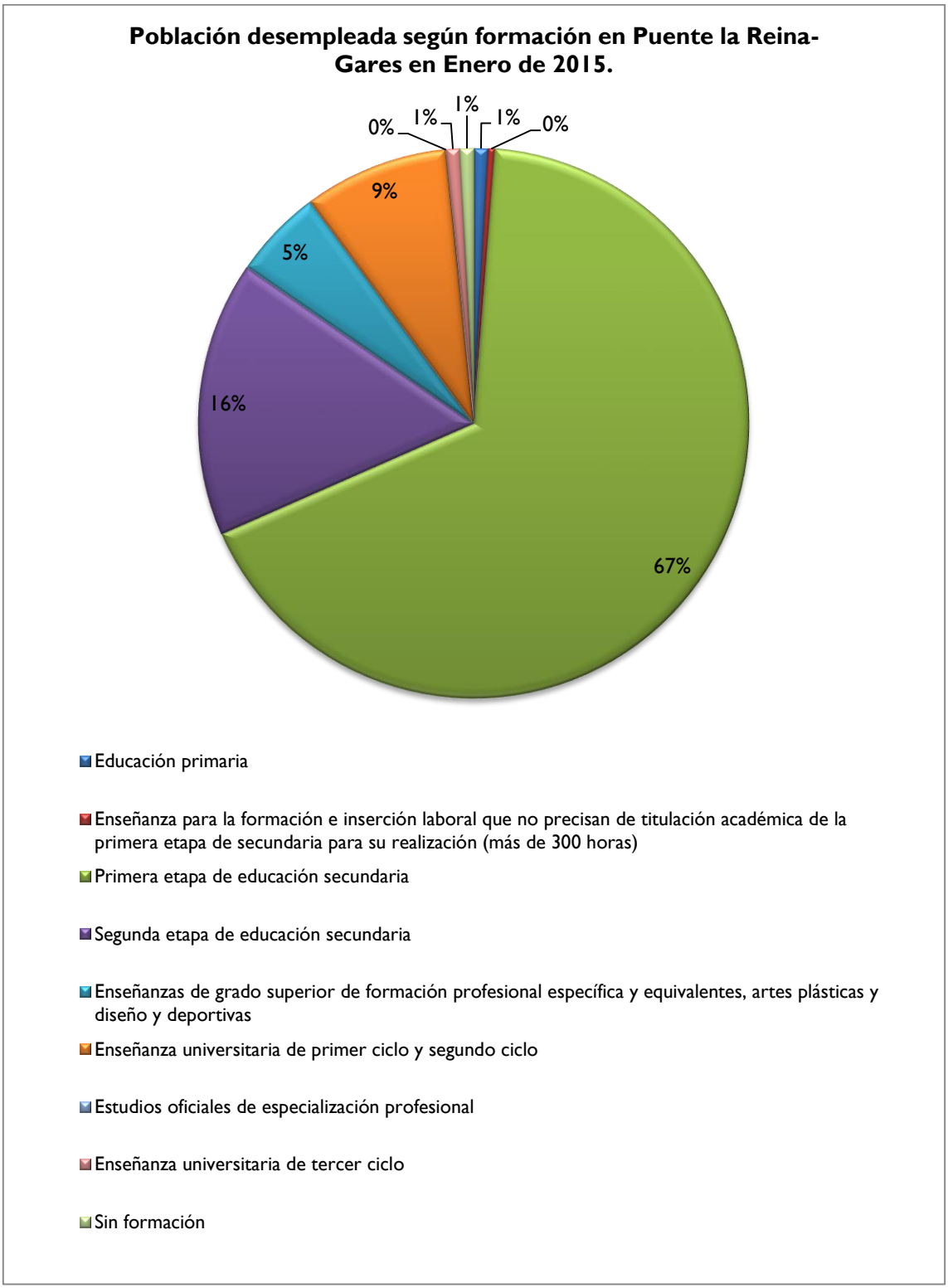

GRÁFICO 54: Población desempleada según formación en Puente la Reina- Gares en enero de 2015.

FUENTE: Gráfico de elaboración propia a partir de datos del Observatorio Navarro de empleo.

NOTAS: Valores: porcentuales.

Población desempleada según formación en Puente la Reina- Gares en enero de 2015.

Nivel Formativo	Absolutos	Porcentuales
Otros	0	0,00%
Educación primaria	2	0,80%
Enseñanza para la formación e inserción laboral que no precisan de titulación académica de la primera etapa de secundaria para su realización (más de 300 horas)	1	0,40%
Primera etapa de educación secundaria	166	66,67%
Enseñanzas para la formación e inserción laboral que precisan de titulación de estudios secundarios de primera etapa para su realización (más de 300 horas)	0	0,00%
Segunda etapa de educación secundaria	40	16,06%
Enseñanzas para la formación e inserción laboral que precisan de titulación de estudios secundarios de segunda etapa para su realización (más de 300 horas)	0	0,00%
Enseñanzas de grado superior de formación profesional específica y equivalentes, artes plásticas y diseño y deportivas	13	5,22%
Otras enseñanzas de dos y más años que precisan de título de Bachiller	0	0,00%
Enseñanza universitaria de primer ciclo y segundo ciclo	21	8,43%
Estudios oficiales de especialización profesional	0	0,00%
Enseñanza universitaria de tercer ciclo	2	0,80%
Todos los niveles formativos	247	99,20%
Sin formación	2	0,80%
Total	249	100,00%

TABLA 54: Población desempleada según formación en Puente la Reina- Gares en enero de 2015.

FUENTE: Tabla de elaboración propia a partir de datos del Observatorio Navarro de empleo.

NOTAS: Valores: absolutos y porcentuales.

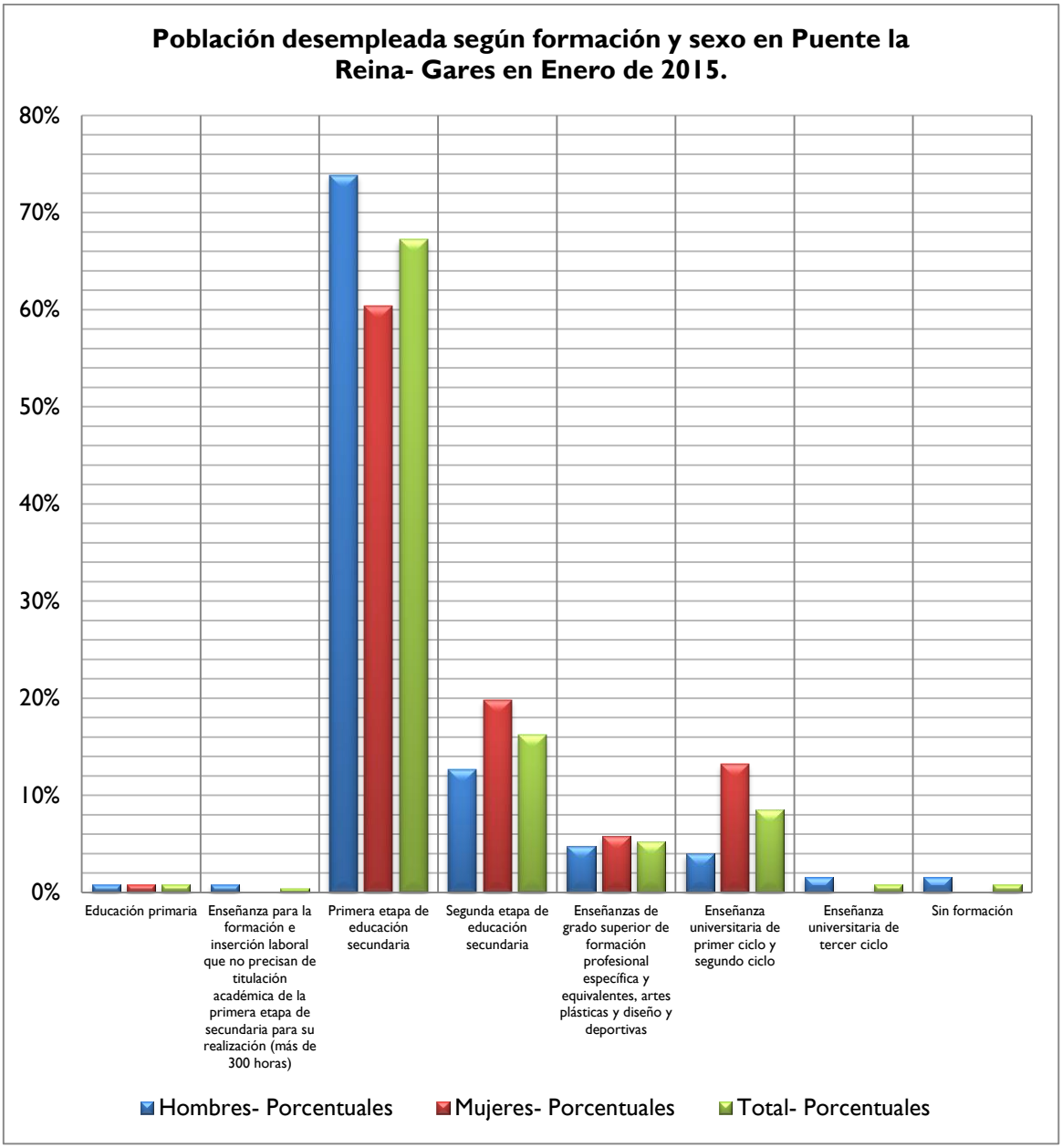

GRÁFICO 55: Población desempleada según formación y sexo en Puente la Reina-Gares en enero de 2015.

FUENTE: Gráfico de elaboración propia a partir de datos del Observatorio Navarro de empleo.

NOTAS: Valores: porcentuales.

Población desempleada según formación y sexo en Puente la Reina- Gares en enero de 2015

Nivel Formativo\ Sexo	Hombres - Absolutos	Mujeres- Absolutos	Total Absolutos	Hombres- Porcentuales	Mujeres- Porcentuales	Total- Porcentuales
Otros	0	0	0	0,00%	0,00%	0,00%
Educación primaria	1	1	2	0,79%	0,83%	0,81%

Enseñanza para la formación e inserción laboral que no precisan de titulación académica de la primera etapa de secundaria para su realización (más de 300 horas)	1	0	1	0,79%	0,00%	0,40%
Primera etapa de educación secundaria	93	73	166	73,81%	60,33%	67,21%
Enseñanzas para la formación e inserción laboral que precisan de titulación de estudios secundarios de primera etapa para su realización (más de 300 horas)	0	0	0	0,00%	0,00%	0,00%
Segunda etapa de educación secundaria	16	24	40	12,70%	19,83%	16,19%
Enseñanzas para la formación e inserción laboral que precisan de titulación de estudios secundarios de segunda etapa para su realización (más de 300 horas)	0	0	0	0,00%	0,00%	0,00%
Enseñanzas de grado superior de formación profesional específica y equivalentes, artes plásticas y diseño y deportivas	6	7	13	4,76%	5,79%	5,26%

Otras enseñanzas de dos y más años que precisan de título de Bachiller	0	0	0	0,00%	0,00%	0,00%
Enseñanza universitaria de primer ciclo y segundo ciclo	5	16	21	3,97%	13,22%	8,50%
Estudios oficiales de especialización profesional	0	0	0	0,00%	0,00%	0,00%
Enseñanza universitaria de tercer ciclo	2	0	2	1,59%	0,00%	0,81%
Todos los niveles formativos	126	121	247	100,00%	100,00%	100,00%
Sin formación	2	0	2	1,59%	0,00%	0,81%

TABLA 55: Población desempleada según formación y sexo en Puente la Reina- Gares en enero de 2015.

FUENTE: Tabla de elaboración propia a partir de datos del Observatorio Navarro de empleo.

NOTAS: Valores: absolutos y porcentuales.

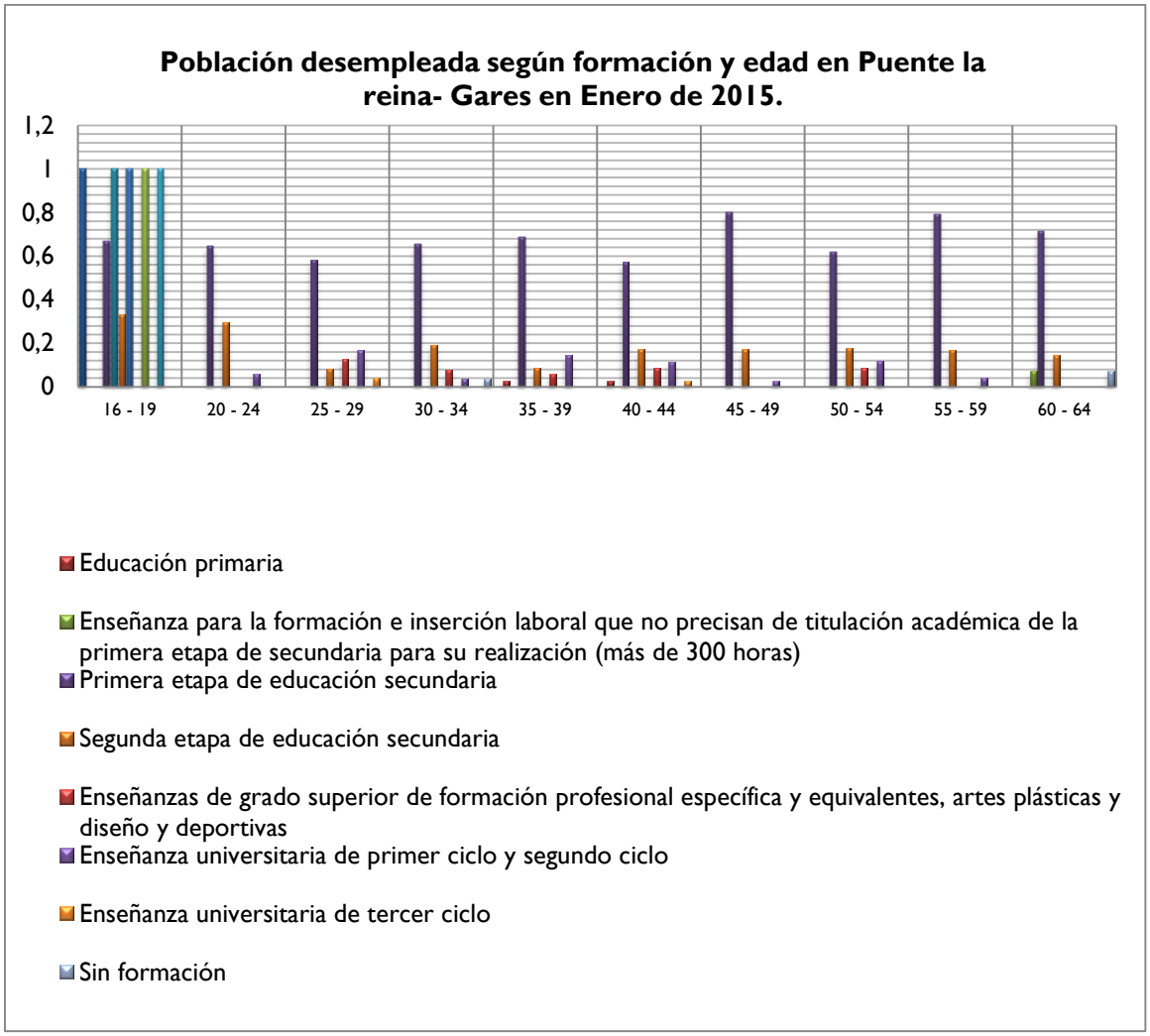

GRÁFICO 56: Población desempleada según formación y edad en Puente la Reina-Gares en enero de 2015.

FUENTE: Gráfico de elaboración propia a partir de datos del Observatorio Navarro de empleo.

NOTAS: Valores: porcentuales.

Población desempleada según formación y edad en Puente la reina- Gares en enero de 2015.

	Absolutos												Porcentuales										
Nivel Formativo \ Edad	[illegible]	[illegible]	[illegible]	[illegible]	[illegible]	[illegible]	[illegible]	[illegible]	[illegible]	[illegible]	[illegible]	[illegible]	16 - 19	20 - 24	25 - 29	30 - 34	35 - 39	40 - 44	45 - 49	50 - 54	55 - 59	60 - 64	> 64
Otros	0	0	0	0	0	0	0	0	0	0	0	0	0,00%	0,00%	0,00%	0,00%	0,00%	0,00%	0,00%	0,00%	0,00%	0,00%	0,00%

Educación primaria	0	0	0	0	1	1	0	0	0	0	0	2	0,00%	0,00%	0,00%	0,00%	2,86%	2,86%	0,00%	0,00%	0,00%	0,00%	0,00%
Enseñanza para la formación[1]	0	0	0	0	0	0	0	0	0	1	0	1	0,00%	0,00%	0,00%	0,00%	0,00%	0,00%	0,00%	0,00%	0,00%	7,14%	0,00%
Primera etapa de educación secundaria	2	11	14	17	24	20	28	21	19	10	0	166	66,67%	64,71%	58,33%	65,38%	68,57%	57,14%	80,00%	61,76%	79,17%	71,43%	0,00%
Enseñanzas para la formación[2]	0	0	0	0	0	0	0	0	0	0	0	0	0,00%	0,00%	0,00%	0,00%	0,00%	0,00%	0,00%	0,00%	0,00%	0,00%	0,00%
Segunda etapa de educación secundaria	15	2	5	3	6	6	6	4	2	0	40	33,33%	29,41%	8,33%	19,23%	8,57%	17,14%	17,14%	17,65%	16,67%	14,29%	0,00%	

[1] Enseñanza para la formación e inserción laboral que no precisan de titulación académica de la primera etapa de secundaria para su realización (más de 300 horas)

[2] Enseñanzas para la formación e inserción laboral que precisan de titulación de estudios secundarios de primera etapa para su realización (más de 300 horas)

Enseñanzas para la formación [3]	0	0	0	0	0	0	0	0	0	0	0	0	0,00%	0,00%	0,00%	0,00%	0,00%	0,00%	0,00%	0,00%	0,00%	0,00%	0,00%
Enseñanzas de grado superior [4]	0	0	3	2	2	3	0	3	0	0	0	13	0,00%	0,00%	12,50%	7,69%	5,71%	8,57%	0,00%	8,82%	0,00%	0,00%	0,00%
Otras [5]	0	0	0	0	0	0	0	0	0	0	0	0	0,00%	0,00%	0,00%	0,00%	0,00%	0,00%	0,00%	0,00%	0,00%	0,00%	0,00%
Enseñanza universitaria de primer ciclo y segundo ciclo	0	1	4	1	5	4	1	4	1	0	0	21	0,00%	5,88%	16,67%	3,85%	14,29%	11,43%	2,86%	11,76%	4,17%	0,00%	0,00%
Estudios oficiales de espec	0	0	0	0	0	0	0	0	0	0	0	0	0,00%	0,00%	0,00%	0,00%	0,00%	0,00%	0,00%	0,00%	0,00%	0,00%	0,00%

[3] Enseñanzas para la formación e inserción laboral que precisan de titulación de estudios secundarios de segunda etapa para su realización (más de 300 horas)

[4] Enseñanzas de grado superior de formación profesional específica y equivalentes, artes plásticas y diseño y deportivas

[5] Otras enseñanzas de dos y más años que precisan de título de Bachiller

ialización profesional																							
Enseñanza universitaria de tercer ciclo	0	0	1	0	0	1	0	0	0	0	0	2	0,00%	0,00%	4,17%	0,00%	0,00%	2,86%	0,00%	0,00%	0,00%	0,00%	0,00%
Todos los niveles formativos	3	17	24	26	35	35	35	34	24	14	0	247	100,00%	100,00%	100,00%	100,00%	100,00%	100,00%	100,00%	100,00%	100,00%	100,00%	0,00%
Sin formación	0	0	0	1	0	0	0	0	0	1	0	2	0%	0,00%	0,00%	3,85%	0,00%	0,00%	0,00%	0,00%	0,00%	7,14%	0,00%

TABLA 56: Población desempleada según formación y edad en Puente la Reina- Gares en enero de 2015.

FUENTE: Tabla de elaboración propia a partir de datos del Observatorio Navarro de empleo.

NOTAS: Valores: absolutos y porcentuales.

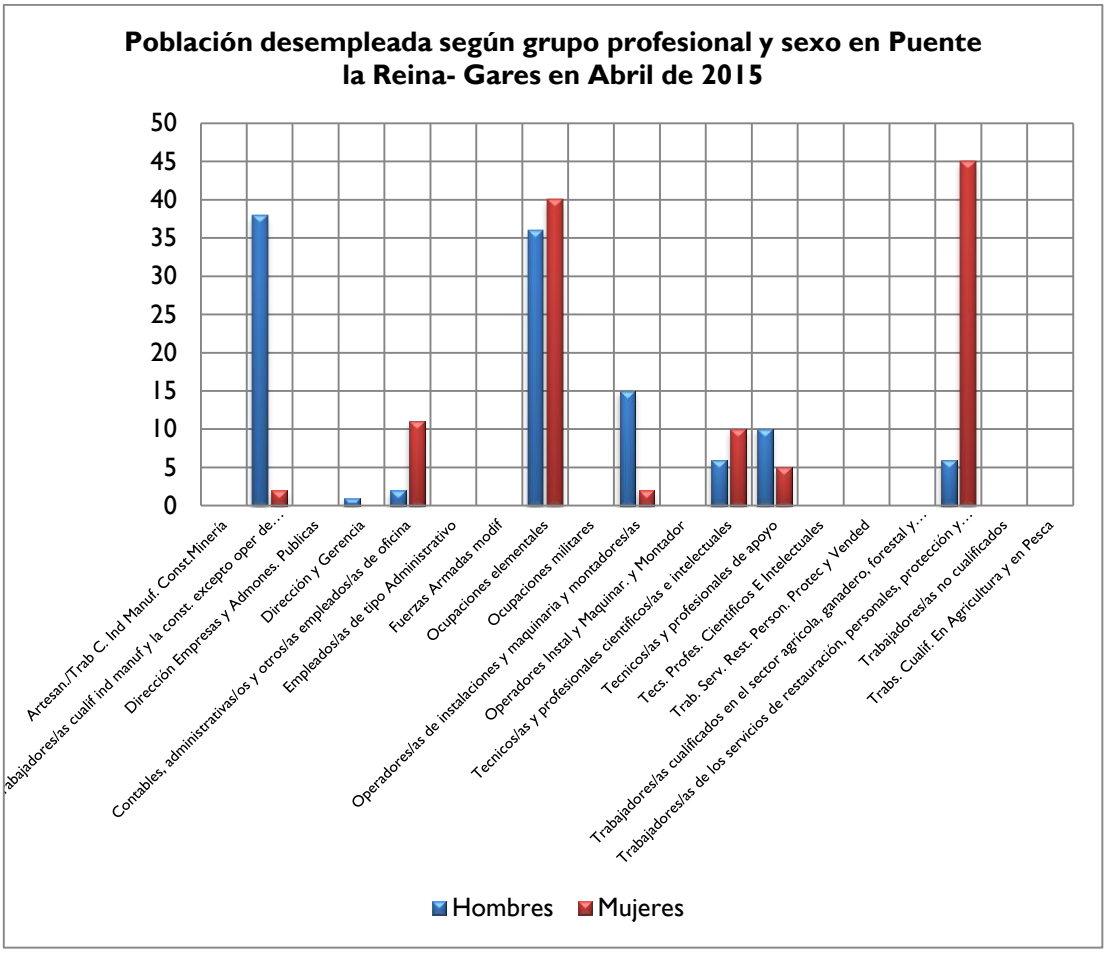

GRÁFICO 57: Población desempleada según grupo profesional y sexo en Puente la Reina- Gares en enero de 2015.

FUENTE: Gráfico de elaboración propia a partir de datos del Observatorio Navarro de empleo.

NOTAS: Valores: porcentuales.

Población desempleada según grupo profesional y sexo en Puente la Reina- Gares en abril de 2015

Grupo Profesional\Sexo	Hombres	Mujeres	Ambos
Artesan. /Trab C. Ind Manuf. Const.Minería	0	0	0
Artesanos/as y trabajadores/as cualif ind manuf y la const. excepto oper de inst y maquin	38	2	40
Dirección Empresas y Admins. Publicas	0	0	0
Dirección y Gerencia	1	0	1
Empleados/as contables, administrativos/as y otros/as empleados/as de oficina	2	11	13
Empleados/as de tipo Administrativo	0	0	0
Fuerzas Armadas modif	0	0	0
Ocupaciones elementales	36	40	76
Ocupaciones militares	0	0	0
Operadores/as de instalaciones y maquinaria y montadores/as	15	2	17

Operadores/as Instal y Maquinar. y Montadores/as	0	0	0
Técnicos/as y profesionales científicos/as e intelectuales	6	10	16
Tecnicos/as y profesionales de apoyo	10	5	15
Tecs. Profes. Científicos/as E Intelectuales	0	0	0
Trab. Serv. Rest. Person. Protec y Vended	0	0	0
Trabajadores/as cualificados/as en el sector agrícola, ganadero, forestal y pesquero	0	0	0
Trabajadores/as de los servicios de restauración, personales, protección y vendedores	6	45	51
Trabajadores/as no cualificados/as	0	0	0
Trabs. Cualif. En Agricultura y en Pesca	0	0	0
Todos los grupos profesionales	114	115	229

TABLA 57: Población desempleada según grupo profesional y sexo en Puente la Reina-Gares en enero de 2015.

FUENTE: Tabla de elaboración propia a partir de datos del Observatorio Navarro de empleo.

NOTAS: Valores: absolutos y porcentuales.

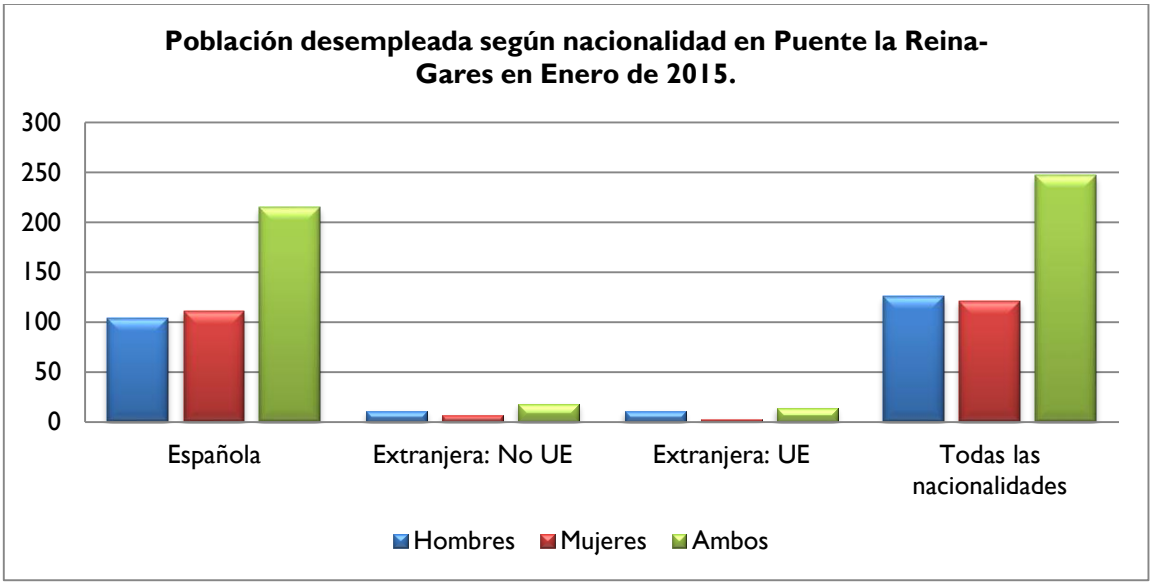

GRÁFICO 58: Población desempleada según nacionalidad en Puente la Reina- Gares en enero de 2015.

FUENTE: Gráfico de elaboración propia a partir de datos del Observatorio Navarro de Empleo.

NOTAS: Valores: absolutos.

Población desempleada según nacionalidad en Puente la Reina- Gares en enero de 2015.

Sexo\Nacionalidad	Española	Extranjera: No UE	Extranjera: UE	Todas las nacionalidades
Hombres	104	11	11	126

Mujeres	111	7	3	121
Ambos	215	18	14	247

TABLA 58: Personas paradas según nacionalidad en Puente la Reina- Gares en enero de 2015.

FUENTE: Tabla de elaboración propia a partir de datos del Observatorio Navarro de Empleo.

NOTAS: Valores: absolutos.

Población desempleada según tiempo de búsqueda de empleo en Navarra el primer trimestre de 2015

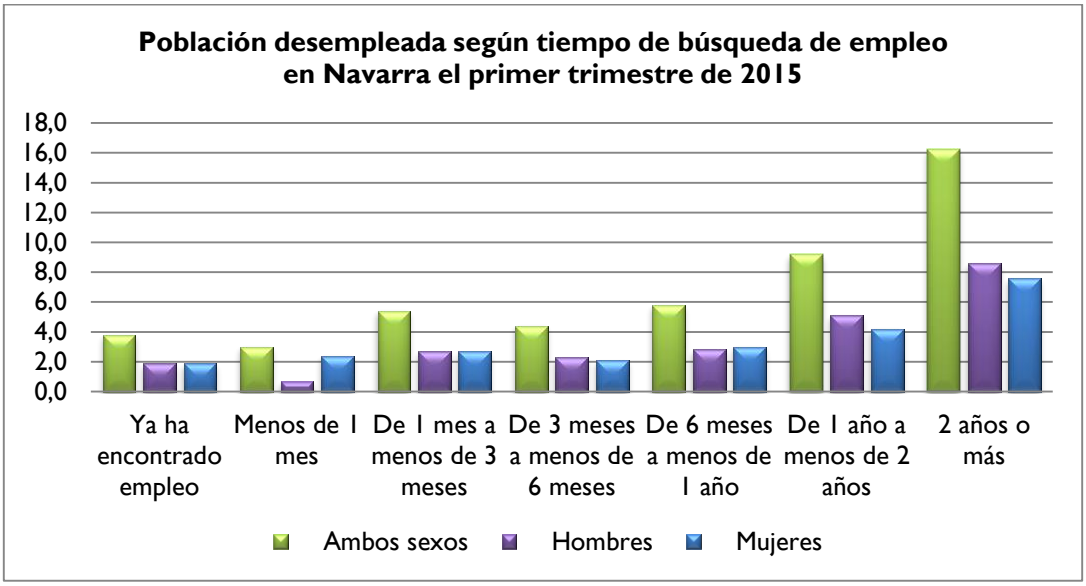

TABLA 59: Población desempleada según tiempo de búsqueda de empleo en Navarra el primer trimestre de 2015.

FUENTE: Gráfico de elaboración propia a partir de datos del Instituto Nacional de Estadística.

NOTAS: valores: absolutos. Unidades: miles de personas.

Población desempleada según tiempo de búsqueda de empleo en Navarra el primer trimestre de 2015

	Total	Ya ha encontrado empleo	Menos de 1 mes	De 1 mes a menos de 3 meses	De 3 meses a menos de 6 meses	De 6 meses a menos de 1 año	De 1 año a menos de 2 años	2 años o más
Ambos sexos	47,9	3,8	3,0	5,4	4,4	5,8	9,2	16,2
Hombres	24,1	1,9	0,7	2,7	2,3	2,8	5,1	8,6
Mujeres	23,8	1,9	2,4	2,7	2,1	3,0	4,2	7,6

TABLA 60: Población desempleada según tiempo de búsqueda de empleo en Navarra el primer trimestre de 2015.

FUENTE: Tabla de elaboración propia a partir de datos del Instituto Nacional de Estadística.

NOTAS: Valores: absolutos. Unidades: miles de personas

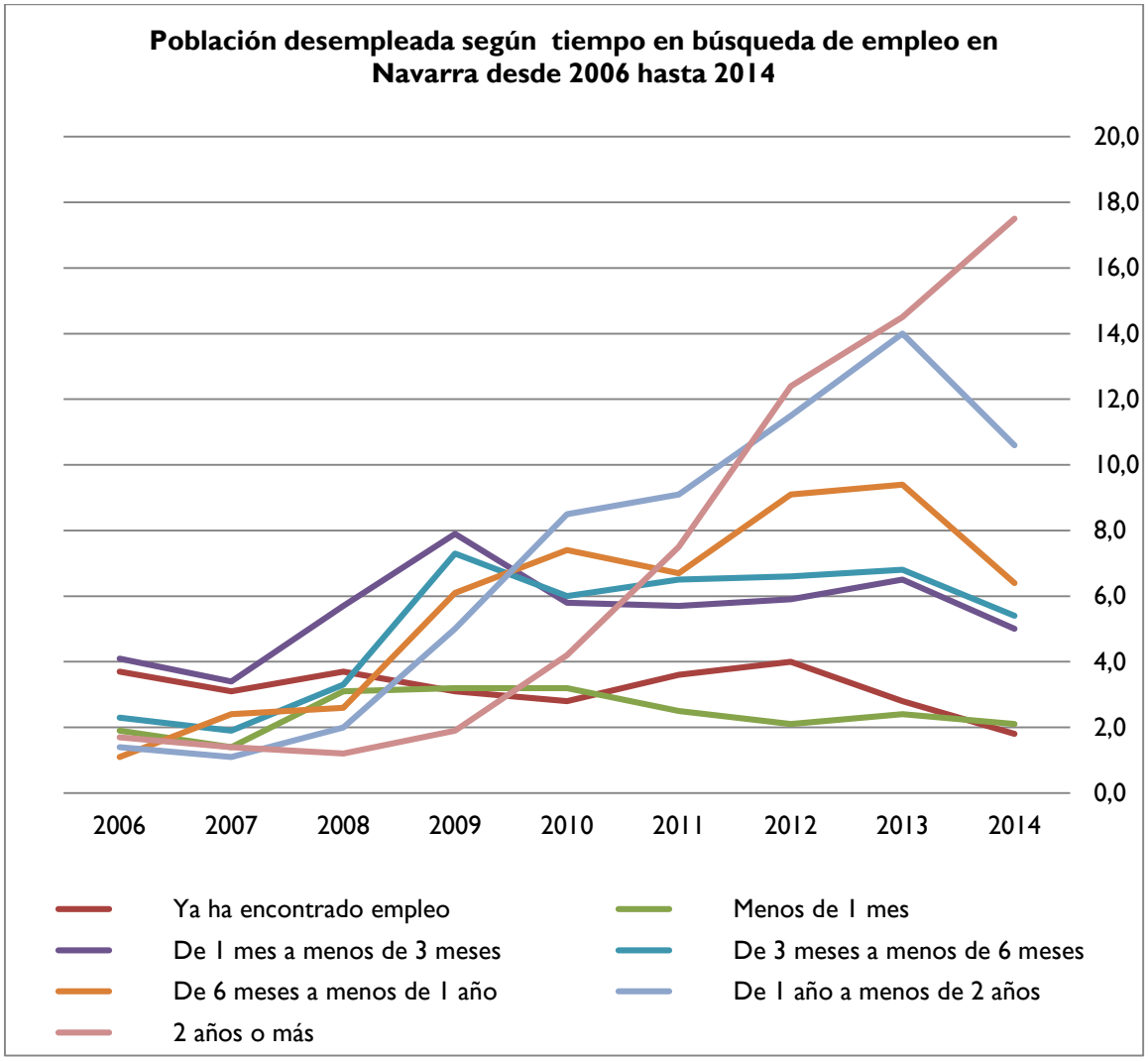

TABLA 61: Población desempleada según tiempo de búsqueda de empleo en Navarra desde 2006 hasta 2014.

FUENTE: Gráfico de elaboración propia a partir de datos del Instituto Nacional de Estadística.

NOTAS: valores: absolutos. Unidades: miles de personas.

Población desempleada según tiempo de búsqueda de empleo en Navarra desde 2006 hasta 2014

	2014	2013	2012	2011	2010	2009	2008	2007	2006
Total	48,9	56,4	51,6	41,6	37,8	34,4	21,7	14,6	16,2
Ya ha encontrado empleo	1,8	2,8	4,0	3,6	2,8	3,1	3,7	3,1	3,7
Menos de 1 mes	2,1	2,4	2,1	2,5	3,2	3,2	3,1	1,4	1,9

De 1 mes a menos de 3 meses	5,0	6,5	5,9	5,7	5,8	7,9	5,7	3,4	4,1
De 3 meses a menos de 6 meses	5,4	6,8	6,6	6,5	6,0	7,3	3,3	1,9	2,3
De 6 meses a menos de 1 año	6,4	9,4	9,1	6,7	7,4	6,1	2,6	2,4	1,1
De 1 año a menos de 2 años	10,6	14,0	11,5	9,1	8,5	5,0	2,0	1,1	1,4
2 años o más	17,5	14,5	12,4	7,5	4,2	1,9	1,2	1,4	1,7

TABLA 62: Población desempleada según tiempo de búsqueda de empleo en Navarra desde 2006 hasta 2014.

FUENTE: Tabla de elaboración propia a partir de datos del Instituto Nacional de Estadística.

NOTAS: valores: absolutos. Unidades: miles de personas.

ESTUDIO DAFO

DEBILIDADES, FORTALEZAS, AMENAZAS Y OPORTUNIDADES EN VALDIZARBE EN EL AÑO 2010

Debilidades

Población envejecida

Éxodo rural

Tasa de paro alta en mujeres

La mayoría de titulares de explotaciones agrícolas tiene 65 años o más, y no se da el relevo generacional

No hay modernización en el ámbito agrícola (Canal de Navarra)

La mayoría de empresas industriales crea solo un puesto de trabajo.

Poca diversificación industrial

Fortalezas

Van ganando población

Se están construyendo nuevas viviendas

Terreno abundante y barato

La industria relacionada con la agricultura tiene bastante peso en la zona

Cercanía a Pamplona y buena comunicación por carretera, y buena situación estratégica en ejes económicos importantes (Ebro-Francia)

El paso del Camino de Santiago

Una impagable herencia cultural, gastronómica y arquitectónica

Calidad urbanística y ambiental

Servicios, redes de suministro e infraestructuras de calidad

Amenazas

Tendencia a abandonar el pueblo para ir a la ciudad

Deterioro y abandono de la agricultura: poca dedicación, falta de relevo y abandono de fincas aprovechables

Una única empresa acapara la mayor parte de puestos industriales

Peligro de, si se diera el caso, crecimiento demasiado acelerado. A raíz de eso, se podrían dar aglomeraciones o que algunos servicios, infraestructuras o suministros se vieran superados por la situación

Ocupación ineficaz y/o desproporcionada del terreno, desestructurando la zona y provocando una pérdida de calidad del paisaje.

Oportunidades

La cercanía de la ciudad podría ser un foco de atracción (población, industria, infraestructuras....) Posibilidad de erigirse en un importante sub-centro regional de desarrollo

Impulsar el desarrollo de energías renovables (y otras iniciativas energéticas)

Las nuevas tendencias en turismo: enoturismo, Camino de Santiago (no es nueva, pero siempre es recurrente)

Explotar en mayor medida y de forma industrial los recursos agrícolas de los que dispone la zona

DEBILIDADES, FORTALEZAS, AMENAZAS Y OPORTUNIDADES EN VALDIZARBE EN EL AÑO 2015

Debilidades

Envejecimiento de la población general
Envejecimiento de la población activa
En la agricultura y la ganadería no hay relevo generacional
No se tiene en cuenta la soberanía alimentaria en lo referente a la producción agrícola y ganadera (por las subvenciones de la Unión Europea)
Poca diversificación industrial
Pocas facilidades por parte de la administración en materia de emprendimiento empresarial
Excesiva importancia de la estacionalidad en la actividad económica, en especial la ligada a los servicios
Falta de aprobar el Plan Urbanístico
Poco aprovechamiento del Polígono Industrial , mala señalización y accesibilidad
Apenas hay coordinación entre empresas y/o personas autónomas
Poca colaboración con la principal empresa de la localidad (Schneider Electric S.A.)

Fortalezas

Terreno abundante y relativamente barato

Cercanía a Pamplona, buena comunicación por carretera, y buena situación estratégica en ejes económicos importantes (Ebro-Francia)

El paso del Camino de Santiago

Patrimonio cultural, gastronómico y arquitectónico

Calidad urbanística y ambiental

Buenos servicios, redes de suministro e infraestructuras de calidad

Amenazas

Deterioro y abandono de la agricultura: poca dedicación y abandono de fincas aprovechables

Una única empresa acapara una gran parte de los puestos industriales, y su futuro es incierto

Ocupación ineficaz y/o desproporcionada del terreno, desestructurando la zona y provocando una pérdida de calidad del paisaje.

"Aislamiento" del eje de comunicación, al pasar la autovía por fuera del municipio

Competencias desleales (entre comercios principalmente)

Muchas veces las compras grandes se realizan en comercios de poblaciones cercanas

Oportunidades

Foco de atracción (población, industria, infraestructuras....), posible desarrollo como importante sub-centro regional

Impulsar el desarrollo de energías renovables (y otras iniciativas energéticas)

Las nuevas tendencias en turismo: enoturismo, Camino de Santiago...

Explotar en mayor medida y de forma industrial los recursos agrícolas de los que dispone la zona: productos ecológicos, denominaciones de origen...

Crear cursos de formación

Trabajar con las tierras comunales de propiedad común

Fomentar el comercio local